REGION DE KOULIKORO
- - - oOo - - -
DIRECTION REGIONALE DU PLAN
ET DE LA STATISTIQUE
KOULIKORO

REPUBLIQUE DU MALI
UN PEUPLE – UN BUT - UNE FOI

Annuaire Statistique

Année : 1999

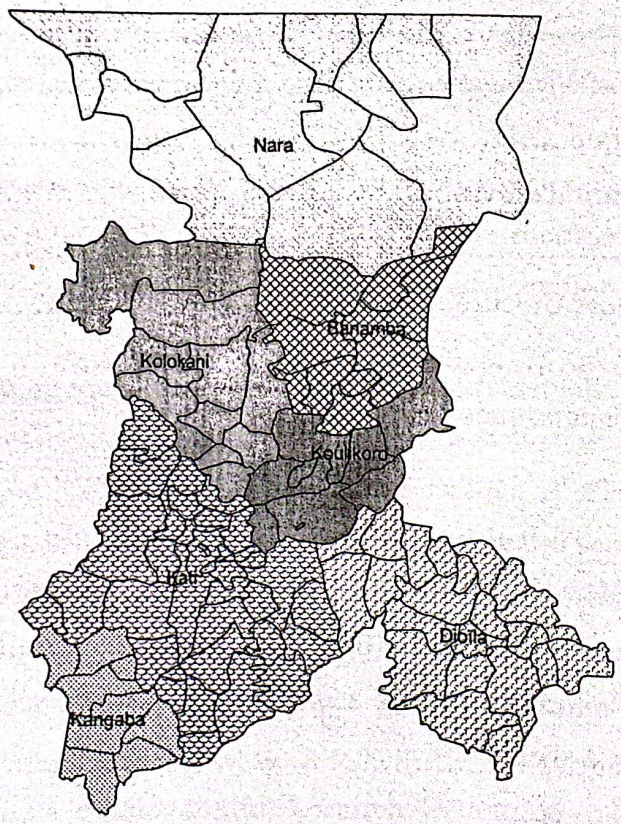

Région de Koulikoro

Date de Publication
Janvier 2003

Scanné avec CamScanner

SOMMAIRE

Désignation	Page
Préface	i
I- Introduction	1 - 13
Présentation de la Région	1 - 6
Evènements Marquants l'année 1 999	7 - 8
Calendrier Historique de Koulikoro	9 – 12
Liste des différents Gouverneurs ou Hauts Commissaires	13
II- Climatologie et Hydrographie	14 – 16
- Pluviométrie	14
- Hydrographie	15 - 16
II- Population	17 – 39
Démographie	17 – 22
Etat Civil	23 – 25
Santé Publique	26 – 28
Travail – Main d'œuvre	29
Justice	30
Jeunesse Sport Culture	31
Education	32 –39
V- Ressources Economiques	40 – 52
Agriculture	40 – 42
Elevage	43 – 47
Eaux et Forêts	48 – 51
Energie	52
- Transports & Communication	53 – 55
Transport Routier	53
Transport Fluvial	54
Poste et Télécommunication	55
[- Importation & Exportation	56
Commerces Extérieur : Recettes Douanières	56
I- Finances Publiques	57 – 63
Situation d'Exécution du Budget d'Etat	57 - 63

Scanné avec CamScanner

PREFACE

La politique de développement d'un pays pose des problèmes de choix et de stratégies. Cela apparaît plus nécessaire dans les pays en développement où les ressources économiques et financières sont limitées.

L'élaboration de tout plan de développement suppose au préalable une connaissance exacte de la situation économique. Ces données statistiques collectées, traitées et analysées présentent l'information chiffrée de l'économie et partant, permettent de dégager les tendances en vue de faire des prévisions.

L'annuaire statistique répond à ce but. Il est un document de référence, une base d'appréciation des performances régionales dans les différents domaines de l'activité socio économique et surtout un outil indispensable à l'élaboration de nos programmes et projets de développement.

Le présent annuaire contient certaines données du niveau cercle et commune. Les difficultés de collecte n'ont pas permis de produire pour chaque cercle les fait d'état civil relatif aux communes et cela à un moment où la mise en œuvre de la décentralisation est effective dans notre pays.

L'information statistique quelle que soit sa qualité ou sa quantité n'a de valeur que si elle est produite à temps et que l'appareil statistique maintienne l'équilibre entre la demande et l'offre de son produit, d'ailleurs une anticipation de la demande est souhaitable.

C'est dans cette optique qu'une amélioration à la fois qualitative et quantitative du contenu de l'annuaire s'impose afin de donner satisfaction aux utilisateurs de l'information statistique. Cela ne peut se faire que lorsque la Direction Régionale du Plan et de la Statistique bénéficie du concours de l'ensemble des services régionaux dans sa délicate mission de collecte et de traitement de l'information statistique.

Aussi, nous sollicitons le concours de tous les services régionaux et locaux pour l'envoi régulier des renseignements statistiques afin de parfaire cet outil de travail et réduire le retard dans sa publication. De même nous accueillons avec plaisir critiques et suggestions rentrant dans le cadre de l'amélioration des annuaires statistiques.

Enfin nous saisissons cette occasion pour remercier très sincèrement tous ceux dont le concours combien appréciable nous a facilité la publication du présent annuaire. Qu'ils trouvent ici l'expression de notre profonde et sincère gratitude !

Koulikoro, le 14 janvier 2003

La Rédaction

Scanné avec CamScanner

APERCU GEOGRAPHIQUE

Vaste plateau accidenté, situé au centre-Ouest du Mali. Couvrant une superficie de 90.210 km2 et comptant une population estimée à 1.603.605 habitants (1999), la région de Koulikoro s'étend entièrement dans la zone tropicale. Elle s'allonge du Nord au Sud sur 445 km et d'Ouest en Est sur 340 km. Elle est limitée au Nord par la Mauritanie, à l'Est par la région de Ségou et celle de Kayes à l'Ouest, au Sud-Ouest par la Guinée, au Sud par la Région de Sikasso

LE RELIEF

Il est constitué par des roches cristallines et par des roches gréseuses, tout l'ensemble recouvert par endroit de la latérite et des sables. Il n'y a pas de hauts reliefs comme dans l'Etat voisin (Guinée Conakry). Les Monts Mandingues constituent l'essentiel des hauteurs orientées du Sud au Nord, il s'allonge sur 150 km en balayant la région d'est en ouest. Son altitude décroît progressivement de la frontière Guinéenne à la commune de Sirakorola (Cercle de Koulikoro) où disparaissent les derniers chaînons.

LE CLIMAT

Le trait le plus marquant du climat est l'alternance au cours de l'année d'une saison de pluies (mai à octobre) et d'une saison sèche (novembre à avril). La première se caractérise par une chaleur alternant avec la fraîcheur et la deuxième par le froid (novembre à février) et par la chaleur (mars à mai). Les températures les plus hautes (40°C) s'observent entre mars et juin et les plus basses entre décembre et février.

A cela s'ajoute un véritable contraste entre le Sud humide et luxuriant (Kangaba) et le Nord pré désertique avec son sable fin et mauve.

Du point de vue climatique, la région se repartit du Nord au Sud entre les zones : sahélienne délimitée par les isoètes 150 et 550 mm, soudanienne définie entre les isoètes 550 à 1 150 mm et la pré guinéenne au sud.

Les caractéristiques des saisons : la pluviométrie puis les zones écologiques variant d'une zone climatique à l'autre. Le PIRT (Projet Inventaire des Ressources Terrestre) en a dégagé les principales pour chacune des zones climatiques de la région.

Scanné avec CamScanner

Tableau 2 : Données sur les caractéristiques climatiques de la région de Koulikoro

Zones climatiques	Superficie approximative En km2	Limites		Stations synoptiques
		Nord	Sud	
Humides ou guinéen Nord	11.524	Siby à Massigui	Frontière guinéenne	-
Sud humide ou soudanien	39.005	Banamba	Siby à Massigui	Bamako
Semi aride ou soudanien Nord	23.353	Mourdiah	Banamba	-
Aride ou sahélien Sud	31.736	Frontière mauritanienne	Mourdiah	Nara

Les types de formations végétales varient selon les zones :

- la zone soudanaise couvrant le Centre-Sud de la région est la plus arrosée avec 5 mois de pluies (1 000 mm en période normale) ;
- la zone sahélienne couvrant le reste de la région et constitue une zone de transition entre l'Afrique noire et le Sahara.

HYDROGRAPHIE

- **Eau de surface :** 6 fleuves arrosent la région de Koulikoro. Ce sont : le Niger avec 4 200 km de long dont 1 780 au Mali et 250 km dans la région de Koulikoro, le Baoulé avec 842 km de long dont 120 km dans la région de Koulikoro, le Sankarani avec 500 km de long dont 40 km dans la région, le Bagoé, le Bani, le Banifing. Parmi eux, seul le Niger, le Baoulé et le Sankarani constituent des sources d'eau permanentes.

Les autres sont saisonniers et ne gardent l'eau de façon permanente que de juin à mars avec des variations selon la pluviométrie.

Le lac Wégnan est le seul lac de la région. Il est situé au nord-est dans le cercle de Kolokani.

- **Eaux souterraines :** selon les services de l'hydraulique, il y a deux sortes de nappes :

  - les nappes alluviales (5 à 15 m de profondeur environ) se trouvent un peu partout ;
  - les nappes de fracturation (20 à 40 m de profondeur environ) actuellement exploitées) ;

Ces nappes (surtout de fracturation) ne sont pas encore toutes répertoriées faute d'études hydro-géologiques poussées. Leur qualité est généralement bonne, elles n'ont pas besoin de traitement et leur pollution intervient généralement au cours de leur exploitation.

Scanné avec CamScanner

RESSOURCES MINERALES

La région de Koulikoro dispose d'importantes ressources minières ne connaissant pas encore d'exploitation industrielle. Elles sont à l'état de prospection ou sont faiblement exploitées de façon traditionnelle surtout. Des gisements de fer ont été découverts à Naréna (Kangaba), Ballé (Nara) et à Moribabougou (Kati). Des traces d'or ont été trouvées à Kangaba. Une mine de carrière est actuellement en exploitation à Moribabougou.

COMPOSITION ETHNIQUE DE LA POPULATION ET MODE DE VIE

Les différentes ethnies se localisent a travers les sept cercles de la manière suivante :

- Les Malinkés à cheval sur le haut Niger entre Bamako et Siguiri (en Guinée-Conakry) ;
- Les Bambara plus nombreux entre Koulikoro et le Kaarta ;
- Les Somonos le long du fleuve Niger ;
- Les Sarakolé, les Maures et les Peuhls au Nord.

L'activité principale demeure l'élevage chez les Peuhls, la pêche chez les Bozos et Somonos et l'agriculture chez les autres ethnies. Toutefois, en dehors des activités agropastorales, chaque ethnie exerce une ou plusieurs activités secondaires. Les Sarakolés sont réputés pour le commerce. Les artisans Maures confectionnent les ustensiles de cuisines. Les Bambaras fabriquent les outils agricoles.

Il est à noter que certaines activités jugées secondaires peuvent se révéler comme principales dans certains milieux (commerce chez les Sarakolés).

ECONOMIE

Le secteur primaire constitue la cheville ouvrière de l'économie de la région. L'agriculture, l'élevage, la pêche et l'exploitation forestière occupent plus de 80 % de la population et procure à ce titre la quasi-totalité de la production vivrière. Ce secteur dans son ensemble est tributaire des aléas climatiques. L'encadrement du monde rural est assuré par des services et des projets (PRDB, l'OHVN et la CMDT). Toutes ces structures visent à promouvoir le développement du monde rural par l'encadrement, la formation et l'organisation des paysans.

Le secteur secondaire peu dynamique se caractérise par des industries de transformation de plus en plus nombreuses et diversifiées comme les usines d'engrenage de coton (CMDT), l'HUICOMA, la BRAMALI, le GMM, l'OMA-SA, l'INACOM, etc.

Scanné avec CamScanner

Les principales sources d'énergie demeurent le bois et le charbon de bois. La production d'énergie assurée par le réseau électrique de Bamako qui fournit en électricité les villes de Kati et Koulikoro et la Centrale de Fana qui dessert Fana et Dioila

La quasi-totalité de la population est alimentée en eau à partir du fleuve, les mares, les rivières et les forages. Il a été recensé 71 adductions d'eau dans la région et 1 812 forages équipés.

En matière d'infrastructures, l'état des routes de la région est acceptable. Toutefois il existe des localités pratiquement inaccessibles pendant la saison pluvieuse. Au mauvais état des routes, s'ajoute la vétusté du parc automobile.

Le fleuve Niger n'est pas navigable en toute saison et les périodes de navigabilité varient selon les parcours.

La longueur totale de la voie ferrée traversant la région est estimée à 140 km dont près de 60 km entre Koulikoro et Bamako.

En ce qui concerne les infrastructures aéronautiques, la région dispose de quatre (04) pistes d'atterrissage non bitumées (Nara, Kolokani, Faladiè dans le cercle de Kati et Dioïla). Ces aérodromes ne sont pas ouverts au trafic.

Malgré le mauvais état des routes, des courants d'échanges existent entre les zones de production et les zones de consommation et entre la région de Koulikoro et les autres régions du Mali d'une part et entre les pays voisins : Mauritanie et Guinée Conakry d'autre part.

Scanné avec CamScanner

APERCU HISTORIQUE

Située presque au centre de la République du Mali, au cœur de l'Ouest Africain, sur la voie de passage entre le Sénégal et le Niger. La région de Koulikoro, de par sa situation géographique a été le champ où se sont déroulés de grands évènements ayant marqué l'histoire du Mali et même de celle de tout l'Ouest Africain.

L'on ne saurait parler de l'histoire de la région de Koulikoro sans évoquer celle du OUGADOU ou BAKOUNOU ou BAGANA. En effet, la partie septentrionale de la région (l'actuel cercle de Nara) peut s'honorer d'être dans les vieux habitats des noirs soudanais.

Avant les changements climatiques, le dessèchement du Sahara et la Sahélisation des régions avoisinantes, le Ouagadou était la terre de choix, la terre pour l'installation humaine, la pluie bienfaisante, celle qui nourrit sans ravager, collaborait harmonieusement avec les paisibles cours d'eau qui arrosent sans dévaster les immenses pâturages luxuriants et grands champs regorgeant de récoltes. Tout ceci grâce au BIDA, serpent protecteur qui comblait les habitants d'immenses bienfaits.

C'est dans ce OUAGADOU prospère que fut fondée la ville de KOUMBI (future capitale du Ghana) qui atteint son apogée au Xème et s'étendait du Diaka au Tagant, du Sahara au Sénégal. Au Moyen Age, le Sud de la région avec les cercles de Kangaba, de Koulikoro fut le centre d'actions de deux grands Etats qui ont eu leur retentissement dans l'Ouest Africain : le royaume du Sosso et l'Empire du Mali. Ils ont laissé des noms célèbres comme Soumangourou KANTE, Soundiata KEÏTA, Kankan Moussa.... Les griots chantent encore la célèbre bataille de Kirina que Soundiata livra à Soumangourou KANTE, Roi du Sosso. Ce dernier dans sa fuite, disparut mystérieusement dans la grotte du Nianankoulou à Koulikoro. L'entrée de cette grotte serait gardée à présent par le "GNAMATOUTOU" le Coq de Pagode, dont le cri en onomatopée Bambara signifierait : je te pourchasse toujours.

De nos jours, le Sud-Est de la région s'est surtout illustré à travers les Cercles de Dioïla, Koulikoro et Banamba, par l'existence du royaume Bambara de Ségou. Pendant la colonisation, les habitants de la région, descendants des Ouangara du Ougadou, de Massassi du Kaarta ont opposé une résistance farouche à la pénétration coloniale, et ne se sont jamais résignés à subir les humiliations de l'envahisseur. Pour preuve, il suffit de se rappeler l'arrêt de l'expédition perfide de la Mission Gallieni en route pour Ségou par le chef Daba de Dio, la Bataille du Woyowayanko et le soulèvement du Bélédougou conduit par Koumi Diossé qui

Scanné avec CamScanner

comme Babemba, s'est volontairement donné la mort lors de la prise de son royaume, préférant ainsi la mort à la honte. Après l'indépendance en 1960, Koulikoro était un des sept cercles de la région de Bamako. C'est dans le souci de transformer progressivement l'administration malienne en une administration de développement que le C.M.L.N et le Gouvernement ont décidé en 1977 la reforme administrative du pays portant création de la région de Koulikoro (selon l'ordonnance loi N°77-44-CMLN du 12 juillet 1977). La région de Bamako fut éclatée en deux nouvelles entités administratives : le District de Bamako et l'actuelle Région de Koulikoro qui conservera la même aire géographique que l'ancienne région à l'exclusion du district de Bamako.

Scanné avec CamScanner

LES EVENEMENTS MARQUANTS DE L'ANNEE 1999 DE LA REGION DE KOULIKORO.

29 janvier : Cérémonie de réception définitive du Stade Municipal, marquant la fin des travaux de gazonnage.

08 février : Passage pour Banamba de la délégation conduite par Mme le Ministre de la Promotion de la Femme, de l'Enfant et de la Famille (1ère étape de sa tournée de prise de contact dans la région).

27 février : Arrivée de l'Ambassadeur de l'Ordre souverain de Malte.

28 mars : Célébration par la Communauté musulmane de la fête de Tabaski.

16 avril : Arrivée à Koulikoro du Ministre des TP et des Transports dans le cadre de la visite du chantier de travaux de construction des tronçons Koulikoro - Banamba et Koulikoro - IPR de Katibougou en terre moderne.

30 avril : Visite surprise du Président de la République dans le cadre de la supervision des préparatifs des élections communales du 02 mai.

02 mai : Elections Communales.

13 mai : Passage de Mme le Ministre de la Culture et du Tourisme pour Banamba dans le cadre de la célébration collective des mariages civils de la localité.

19 juin : Ouverture sous la présidence du Secrétaire Général du Ministère des Sports ; du Conseil National et du 4è Championnat de Pétanque au Centre d'Accueil Régional de Koulikoro.

27 juin : Démarrage à Fana (cercle de Dioïla) du Championnat Régional de Football.

09 juillet : Ouverture des cérémonies de la semaine nationale artistique et culturelle des pionniers du Mali.

17 juillet : Arrivée du Ministre de la Promotion des Jeunes pour les cérémonies de clôture de la semaine artistique et culturelle de la fédération des associations des pionniers.

05 août : Visite technique de Mme le Ministre de l'Industrie, du Commerce et de l'Artisanat dans les usines de l'HUICOMA.

14 août : Arrivée de Mme le Ministre de la Culture et du Tourisme pour présider une conférence de la Coordination des jeunes panafricanistes sur le thème "Jeunesse et Société".

22 septembre : Célébration du 39eme anniversaire de l'indépendance du Mali.

15 octobre : Tenue du 33è Conseil National de la Fédération Malienne de Football sous la présidence du Ministre des Sports.

- Finale de la Coupe de la Fédération Malienne de Football opposant l'AS-Nianan au Sigui de Kayes, finale remportée par l'AS-Nianan sur le score de 3 buts à 1.

Scanné avec CamScanner

16 octobre : Arrivée au C.I.K de Koulikoro du Ministre des Forces Armées et des Anciens Combattants.

21 octobre : Accident mortel de circulation survenu entre Fana et Baguineda : bilan 7 morts et 13 blessés.

10 novembre : Arrivée du Ministre iranien de la Coopération accompagné des Ambassadeurs malien et iranien pour une séance de travail.

16 novembre : Finale de la Coupe du Mali de Football opposant l'AS-Nianan au Stade Malien. Score : 0 – 1.

03 décembre : Cérémonie d'investiture du Bureau de l'Assemblée Régionale et de l'installation des membres du Conseil Régional sous la présidence du Ministre de l'Administration Territoriale et de la Sécurité.

12 décembre : Attaque à main armée survenue entre Naréna et Siby ayant fait 1 victime qui a reçu dans le dos 14 balles de fusil artisanal.

15 décembre : Attaque à main armée entre Baguinéda et Kassela par 4 bandits ayant provoqué des crevaisons de véhicules.

Scanné avec CamScanner

CALENDRIER HISTORIQUE DE KOULIKORO OU MEGUETAN

1800 : Création du village par Djoba DIARRA.

1860 : Arrivé des familles SINGARE et FOFANA.

1861 : Prise de Nyamina EL Hadj Omar TALL.

1883 : Arrivée des Français à Bamako Bataille du WOYOWAYANKO entre les troupes de Samory TOURE et les Français conduits par Borgnis DERBORDES.

1884 : Le 17 septembre le Capitaine Delarneau signe un traité de protectorat avec Ouodiou DIARRA chef du village du Méguétan. Déplacement de Famille FOFANA et SINGARE DU PIED Nianankulu et installation du Camp Militaire.

Arrivée des Canonnières de Niger. Montage de Mage à Manambougou.

1887 : Passage du Lieutenant Caronour une Canonnière pour Tombouctou.

1889 : Transfert de Subdivision de Bamako à Koulikoro, Marchand est premier chef de Subdivision. Avril : Transfert de la pierre sacrificielle de la colline de Nianankoulou au quartier de Koulikoro-Bâ.

1890 : Le 6 avril prise de Ségou.

Archinard ordonne à Marchant de tirer des coups de canons à Kekan et Gouni.

1897 : Transfert de Station Agronomique de Kati à Katibougou.

N'Tonforo DIARRA est nommé chef de village.

1903 : Raymond est nommé chef de Subdivision de Koulikoro.

1905 : Arrivée du chemin de fer de Koulikoro à Koulikoro Gare.

Transfert de la Résidence de Koulikoro à Koulikoro Gare.

Taillebourd remplace Raymond à la Subdivision.

1907 : Libération de la massive des esclaves le 25 février.

Installation de la Messagerie Africaine à Koulikoro.

Construction du Buffet de la Gare.

Dapuy remplace Bergeron à la Subdivision.

1913 : Famine Lagarde (Lagarde Kongo).

Révolte du Bélédougou.

Fagnon DIARRA remplace N'Tonforo chef de village.

Pepin MALHERBE remplace Caniverco à la Subdivion.

Scanné avec CamScanner

1914 : Début de la première Guerre Mondiale.

Fusion des Ecoles de Koulikoro Bâ. Geschivince remplace Malherbe.

Revolte des Bobos.

Beteille et Bertezène se Succèdent à la Subdivision.

1920 : Zanté DIARRA est chef de village.

Courtine est nommé Commandant de Cercle de Koulikoro.

1924 : Première inondation de Koulikoro. Valery et Donts se succèdent.

1925 : Courtines est nommé Commandant de Cercle.

1925 : Bafing DIARRA est chef de village.

1929 : Invasion des Sauterelles.

Construction du pont de Koulikoro – Koula.

Youve est nommé Commandant de Cercle.

1933 : Construction de l'Ecole Normale Rurale de Katibougou.

Installation de la Statue Bornis DESBORDES.

Mort de Blaise DIAGNE.

1938 : l'Ecole de Koulikoro devient annexe de l'Ecole Normale Rurale de Katibougou.

1939 : Début de la Deuxième Guerre Mondiale.

Kokè DIARRA est intronisé chef de village.

Babou DIARRA est intronisé chef de village.

1942 : Installation d'une huilerie à Koulikoro.

1943 : Boidiè DIARRA est chef de village.

1950 : Bossoli DIARRA est chef de village.

Inondation de Koulikoro.

1954 : Grève de la Messagerie Africaine.

1958 : Référendum la ville est érigée en commune avec un Maire.

1959 : Le 17 janvier naissance de la fédération du Mali.

Départ du dernier Administrateur Blanc Raymond FILLAND qui était le 50ème.

1960 : Bougary DIAWARA est nommé Commandant de Cercle de Koulikoro le premier Administrateur Noir.

20 Juin proclamation de la Fédération du Mali.

Du 19 – 20 août éclatement de la Fédération du Mali. 22 Septembre proclamation de la République du Mali.

1962 : Huilerie devient SEPOM.

Messagerie devient COMANAV

1968 : Le 29 février Démarrage de l'usine SOCOMA à Baguineda.

Scanné avec CamScanner

Le 19 novembre 1er Coup d'Etat du Mali, arrestation du 1er Président du Mali Modibo KEÏTA à Koulikoro (Kayo)

1970 : Le 28 février démarrage usine d'égrenage à Fana.

1977 : Le 12 juillet création de la région de Koulikoro.

1980 : Le 12 janvier démarrage usine d'égrenage de Dioïla. La SOCOMA deveint le SOCAM (actuel SOCOMA).

1982 : El Hadj Ouariké est chef de village.

Création des Grands Moulins du Mali (G.M.M).

Ouverture de la Boulangerie SANOGO et frères à Koulikoro.

1983 : Démarrage de SIKA – MALI.

Création de CAMAMOUSSE.

1985 : La SEPOM devient HUICOMA le 26 août.

Démarrage de BRAMALI.

Création de IMAS à Kati.

1986 : Ouverture de la Boulangerie du Niger à Dioïla.

Ouverture de la Boulangerie du Beledougou à Kati.

1989 : 28 Mars Inauguration des Travaux d'Aménagement autour de la pierre sacrificielle du Niananankoulou.

Pause de la 1ère pierre du Mussée Régional de Koulikoro.

1er Août pause de la 1ère pierre du Centre de Santé de Koulikoro par le Ministre Abdoulaye DIALLO et fin des Travaux le 21 août 1991.

1991 : Création de FAMOUSSE.

1992 : 30 Mai Inauguration du terrain des Martyrs à Koulikoro-Gare.

1993 : 20 Janvier visite à Koulikoro du Ministre de la Santé.

Les 15 et 16 février les élèves et étudiants de l'IPR de Katibougou saccagent et incendie les locaux de la DRPS, de bureaux des services financiers, la résidence du Gouverneur et les archives régionales.

Du 14 au 16 mai visite du Président Alpha Oumar KONARE dans les cercles de Koulikoro, Banamba, Dioïla et Kangaba. 4 Juin visite du Premier Ministre accompagné du Ministre de l'Enseignement Supérieur et de la Recherche Scientifique à l'IPR de Katibougou.

1994 : 24 février Assassinat de deux agents des Eaux et Forêt par les bandits armés entre Goumbou et Nara.

18 Avril des véhicules de forains venant de Banamba pour Bamako ont été attaqués à 5 Km de Koulikoro par des bandits armés faisant 1 blessé et 3 millions de francs CFA enlevés.

Scanné avec CamScanner

5 au 6 août inondation du village de Massigui (25 heures de pluies sans interruption).

1996 : 02 février pose de la première pierre du Centre Commercial de Koulikoro-Ba.

27 mars pose de la première pierre de la gare routière de Koulikoro.

04 août une grande pluie s'est abattue sur Koulikoro et a fait plusieurs dégâts matériels surtout à Kolébougou.

1997: 12 février explosion à partir de 12 heures d'un dépôt de munitions au Camp Militaire de Kati. Bilan : six (06) morts et plusieurs blessés.

19 avril décès à Kela du chef des griots Balla DIABATE dit Kela Balla à l'âge de 90 ans.

01 août tombée d'une pluie de 124,5 mm à la station du gouvernorat.

1998 : 27 février cérémonie d'inauguration du nouvel abattoir de la Commune de Koulikoro, sis à Katibougou.

24 septembre les ponts de Massala et de Katibougou sont emportés par des eaux, suite à la tombée de 196,7 mm de pluie.

03 octobre : Cérémonies d'ouverture du 3ème Championnat National des Sports pour handicapés et lancement de la 1ère édition du mois d'octobre, "mois de la solidarité" sous la présidence de Mme le Ministre de la Santé.

12 décembre : Cérémonie de remise du prix d'excellence à une étudiante de l'I.P.R de Katibougou par le Premier Ministre.

1999 : 29 janvier cérémonie de réception définitive du Stade Municipal, marquant la fin des travaux de gazonnage.

15 octobre finale de la Coupe de la Fédération Malienne de Football opposant l'AS-Nianan au Sigui de Kayes, finale remportée par l'AS-Nianan sur le score de 3 buts à 1.

Scanné avec CamScanner

LISTE DES DIFFERENT GOUVERNEURS DE LA REGION DEPUIS LA REGION DE BAMAKO

Source : Gouvernorat **Région** : Koulikoro

N° d'ordre	Prénoms et Nom	Grade	Date	
			Entrée	Sortie
1	Oumar LY	...	1961	1968
2	Tiemoko KONATE	Chef de Bataillon	1968	10/06/72
3	Sory Ibrahima SYLLA	Chef de Bataillon	16/06/72	23/04/80
4	Zoumana TRAORE	Chef de Bataillon	23/04/80	05/02/81
5	Oumar BORE	Administrat. Civil	05/02/81	03/12/81
6	Mouphta Ag HAÏRY	Administrat. Civil	03/12/81	04/01/83
7	Mamadou L. TRAORE	Inspect.Svce Eco	04/01/83	08/05/91
8	Billa Sina GUINDO	Administrat. Civil	08/05/91	Octobre 92
9	Abdoulaye O. POUDIOUGOU	Administrat. Civil	Octobre 92	3 mars 98
10	El Hadj Sékou DEMBELE	Administrat. Civil	3 mars 98	

Scanné avec CamScanner

Scanné avec CamScanner

PLUVIOMETRIE

Hauteur de pluies recueillies dans différentes stations de Koulikoro

Source:Rapport bilan 1999/2000 (DRAMR) **Année** : 1999

MOIS	Mai		Juin		Juillet		Août		Septembre		Octobre		Cumul 99		Rappel 98		Rappel 97	
Stations	Nj	H/mm	Nj	H/mm	NJ	H/mm	Nj	H/mm	Nj	H/mm	Nj	H/mm	Nj	H/mm	Nj	H/mm	Nj	H/mm
Banamba	2	17.4	5	101	8	126.8	17	226.7	11	124.2	4	124.5	50	754.6	53	711.1	38	580
Boron			9	116	12	205.1	18	325.5	10	86.9	6	45.3	50	793.6	41	602.5	47	567.6
Kolokani	1	30.8	8	146	10	103.7	18	255.7	11	125	5	47.8	53	709	50	674.2	47	583.1
Didiéni	3	10	4	17.3	13	96.3	24	343.6	13	118	5	19.5	69	591.3	67	661.1	56	771.3
Nara	2	2	4	51.1	10	85.7	18	245.3	9	24.2	5	13.8	49	422.1	39	363.9	44	263.3
Mourdiah	1	805	8	28.7	10	155.1	17	317.4	7	43	5	39	48	591.7	40	482.6	54	550.3
Dioïla	7	38.7	7	84.3	12	196.5	20	402.7	13	172	6	11.4	70	1021.4	54	857	55	1099.1
Kangaba	4	36.5	6	48	16	351.1	17	383.1	14	198.6	6	182.1	63	1196.4	65	971.5	ND	ND
Kati	2	8.2	9	117	12	231.9	16	356.2	12	184.9	11	162.4	74	1061	49	824.2	49	716
Koulikoro	4	72.8	9	136	11	2214	18	327.8	13	170.9	10	171	66	1079.8	77	971.9	50	790.6

Scanné avec CamScanner

HYDROLOGIE



Scanné avec CamScanner

Situation hydrologique

Région : Koulikoro

Source: Rappart bilan campagne 1999/2000 (DRAMR)

Dates de relevée	Fleuve	Stations	Hauteurs journalléres (cm)		
			Moyennes (cm)	1998	1999
	Niger	Banancoro	ND	ND	ND
Au 21 Juin	Niger	Bamako	53	83	-23
	Niger	Koulikoro	115	157	10
	Sankarani	Madiana	ND	122	49
	Sankarani	Mandiana	ND	363	209
	Niger	Bamako	175	104	122
Au 31 Juillet	Niger	Koulikoro	294	237	209
	Sankarani	Mandiana	ND	231	250
	Niger	Bamako	188	160	207
Au 12 Novembre	Niger	Koulikoro	344	277	359
	Sankarani	Mandiana	ND	132	132
	Niger	Bamako	110	86	90
Au 10 Decembre	Niger	Koulikoro	218	156	205

Scanné avec CamScanner

HYDRAUGRAPHIE

LONGUEUR DES FLEUVES QUI TRAVERSENT LA REGION DE KOULIKORO

Année : 1999

Source : Hydraulique

Unité : Km

FLEUVE	LONGUEUR TOTAL	AU MALI	DANS LA REGION
NIGER	4200	1780	250
BANI	430	430	20
BAOULE	842	622	120
SANKARANI	500	194	40
BAGOE	684	330	90
BAFING	344	344	70

Scanné avec CamScanner

POPULATION



Scanné avec CamScanner

DEMOGRAPHIE

ANNEE DE CREATION SUPERFICIE ET NOMBRE DE VILLAGES

Par CERCLE et ARRONDISSEMENT

Source: DNSI / DRPS

Région : Koulikoro
Année : 1999

CERCLE	ARRDTS	ANNEE DE CREATION	SUPERFICIE (Km²)	Nbre Villages en 19987
Banamba	Central	1 961	1 050	40
	Boron	1 961	1 700	48
	Madina-Sacko	1 961	1 000	30
	Sébété	1 961	1 700	30
	Touba	1 961	850	30
	Toukoroba	1 961	1 200	22
Sous Total	///	///	7 500	200
Dioïla	Central	1 960	...	81
	Banco	1 960	...	54
	Béléco	1 960	...	54
	Fana	1 960	...	61
	Massigui	1 960	...	59
	Ména	1 960	...	26
Sous Total	///	///	12 000	335
Kangaba	Central	1 960	...	38
	Naréna	1 960	...	18
Sous Total	///	///	5 150	56
Kati	Commune	1 958	...	11
	Central	1 961	...	68
	Baguineda	1 960	...	64
	Kalabancoro	1 979	...	69
	Kourouba	1 976	...	34
	Négala	1 959	...	65
	Ouélésébougou	1 959	...	72
	Sanankoroba	1 959	...	60
	Siby	1 961	...	54
Sous Total	///	///	16 300	609
Kolokani	Central	1 959	3 300	111
	Didiéni	1 959	6 000	74
	Massantola	1 965	1 620	42
	Nossombougou	1 960	1 080	59
Sous Total	///	///	12 000	286
Koulikoro	Commune	1 958	228	10
	Central	1 957	...	26
	Kénenkou	1 959	...	29
	Koula	1 959	...	47
	Nyamina	1 959	...	49
	Sirakorola	1 959	...	54
	Tienfala	1 965	...	16
	Tougouni	1 966	...	29
Sous Total	///	///	7 260	260
Nara	Central	1 959	7 024	69
	Ballé	1 961	5 037	63
	Dilly	1 959	4 573	64
	Fallou	1 965	3 791	42
	Guiré	1 965	4 690	26
	Mourdiah	1 961	4 885	40
Sous Total	///	///	30 000	304
Total Region	///	///	90 210	2 050

Scanné avec CamScanner

DEMOGRAPHIE

POPULATION, SUPERFICIE, DENSITE et TAUX de CROISSANCE

Par CERCLE et ARRONDISSEMENT

Source: DNSI / DRPS

Région : Koulikoro
Année : 1999

CERCLE	ARRDTS	POPULATION en 1976	POPULATION en 1987	Densité en 1987	Taux de Croissance	Estimation Population en 1999	Densité en 1999
Banamba	Central	23 637	28 820	27.45	1.94	38 579	36.74
	Boron	18 666	23 614	13.89	2,30	31 610	18.59
	Madina-Sacko	13 442	16 542	16.54	2.03	22 143	22.14
	Sébété	9 511	11 087	6.52	1,50	14 841	8.73
	Touba	17 763	21 977	25.86	2.08	29 419	34.61
	Toukoroba	6 941	7 943	6.62	1.31	10 633	8.86
Sous Total	///	89 960	109 983	14.66	1.96	147 225	19.63
Dioïla	Central	37 451	58 287	...	4.38	78 023	...
	Banco	20 400	35 117	...	2.91	47 008	...
	Béléco	26 105	27 143	...	2,80	36 334	...
	Fana	57 128	76 911	...	2.92	102 953	...
	Massigui	32 944	44 460	...	2.94	59 514	...
	Ména	10 065	14 152	...	3.35	18 944	...
Sous Total	///	184 093	256 070	21.34	3.25	342 776	28.56
Kangaba	Central	29 950	36 628	...	1.97	49 030	...
	Naréna	13 964	19 357	...	3.21	25 911	...
Sous Total	///	43 914	55 985		2.38	74 941	14.55
Kati	Commune	24 831	34 315	...	3.18	45 934	...
	Central	39 602	48 515	...	1.98	64 942	...
	Baguineda	28 018	39 218	...	3.31	52 497	...
	Kalabancoro	33 618	44 205	...	2.69	59 173	...
	Kourouba	N.D.	22 985	...	...	30 768	...
	Négala	31 863	40 743	...	2.59	54 539	...
	Ouélésséboug	44 768	34 871	...	-2.39	46 678	...
	Sanankoroba	31 863	36 895	...	1.43	49 388	...
	Siby	32 757	41 654	...	2.35	55 758	...
Sous Total	///	355 148	343 401	21.07	2.48	459 677	28,20
Kolokani	Central	51 138	61 390	18,60	1.78	82 177	24,90
	Didiéni	24 763	34 797	5,80	3.35	46 579	7.76
	Massantola	18 979	23 778	14.68	2.21	31 829	19.65
	Nossombougou	26 434	33 063	30.61	2.19	44 258	40.98
Sous Total	///	121 314	153 028	12.75	2.27	204 843	17.07
Koulikoro	Commune	16 134	20 795	91.21	2.49	27 836	122.09
	Central	12 701	14 129	...	1.04	18 913	...
	Kénenkou	11 416	22 436	...	2.34	30 033	...
	Koula	17 660	23 813	...	1.44	31 876	...
	Nyamina	20 550	13 800	...	1.85	18 473	...
	Sirakorola	17 496	21 760	...	2.13	29 128	...
	Tienfala	3 390	3 403	...	0.04	4 555	...
	Tougouni	7 440	8 499	...	1,30	11 377	...
Sous Total	///	106 787	128 635	17.72	1.82	172 191	23.72
Nara	Central	32 568	38 662	5,50	1.67	51 753	7.37
	Ballé	28 030	35 693	7.09	2.37	47 779	9.49
	Dilly	24 656	29 539	6.46	1.76	39 541	8.65
	Fallou	13 697	20 190	5.33	3.83	27 026	7.13
	Guiré	6 642	9 384	2,00	3,40	12 561	2.68
	Mourdiah	13 834	17 398	3.56	2.24	23 289	4.77
Sous Total	///	119 427	150 866	5.03	2.29	201 949	6.73
Total Region	///	1 020 643	1 197 968	13.28	2.46	1 603 602	17.78

Scanné avec CamScanner

DEMOGRAPHIE

Répartition de la population par cercle et par commune
Région de Koulikoro

ource : RGPH 1998 et Estimation 1999 DRPS

Cercle	Communes	Nombre Villages	Population (RGPH 1998)			Estimation 1999		
			Hommes	Femmes	Total	Hommes	Femmes	Total
Koulikoro	Dinandougou	29	7 581	7 527	15 108	7 771	7 715	15 486
	Doumba	7	2 974	3 117	6 091	3 048	3 195	6 243
	Koula	36	10 266	10 533	20 799	10 523	10 796	21 319
	Meguetan	25	8 537	8 440	16 977	8 750	8 651	17 401
	Nyamina	50	13 362	13 697	27 059	13 696	14 039	27 735
	Sirakorola	55	12 940	13 103	26 043	13 263	13 431	26 694
	Tienfala	16	2 039	1 997	4 036	2 090	2 047	4 137
	Tougouni	23	4 318	4 384	8 702	4 426	4 494	8 920
	Koulikoro	11	14 237	14 433	28 670	14 593	14 794	29 387
Total	**9 Communes**	**252**	**76 254**	**77 231**	**153 485**	**78 160**	**79 162**	**157 322**
Banamba	Banamba	28	11 755	12 178	23 933	12 025	12 458	24 484
	Ben Kadi	13	3 315	3 382	6 697	3 391	3 460	6 851
	Boron	48	15 223	15 090	30 313	15 573	15 437	31 01
	Duguwolowula	30	16 204	16 210	32 414	16 577	16 583	33 16
	Kiba	6	4 520	4 559	9 079	4 624	4 664	9 2
	Madina Sacko	30	8 507	8 808	17 315	8 703	9 011	17 7
	Sébété	10	1 503	1 588	3 091	1 538	1 625	3 1
	Toubacoro	21	5 146	5 141	10 287	5 264	5 259	10 5
	Toukoroba	16	4 489	4 542	9 031	4 592	4 646	9
Total	**9 Communes**	**202**	**70 662**	**71 498**	**142 160**	**72 287**	**73 142**	**145**

Scanné avec CamScanner

DEMOGRAPHIE

Répartition de la population par cercle et par commune
Région de Koulikoro

Source : RGPH 1998 et Estimation 1999 DRPS

Cercle	Communes	Nombre Villages	Population (RGPH 1998)			Estimation 1999		
			Hommes	Femmes	Total	Hommes	Femmes	Total
Dioïla	Banco	31	12 011	12 585	24 596	12 299	12 887	25 186
	Benkadi	6	2 953	2 968	5 921	3 024	3 039	6 063
	Binko	12	6 559	6 703	13 262	6 716	6 864	13 580
	Degnekoro	9	3 397	3 661	7 058	3 479	3 749	7 227
	Diebe	7	3 089	3 363	6 452	3 163	3 444	6 607
	Diedougou	34	13 100	13 173	26 273	13 414	13 489	26 904
	Diouman	4	4 043	4 004	8 047	4 140	4 100	8 240
	Dolendougou	9	4 802	4 981	9 783	4 917	5 101	10 018
	Guegneka	8	13 944	13 460	27 404	14 279	13 783	28 062
	Jekafo	8	2 509	2 353	4 862	2 569	2 409	4 979
	Kaladougou	18	12 031	11 792	23 823	12 320	12 075	24 395
	Kemekafo	34	8 479	8 486	16 965	8 682	8 690	17 372
	Kerela	9	3 628	3 596	7 224	3 715	3 682	7 397
	Kilidougou	11	5 855	6 190	12 045	5 996	6 339	12 334
	Massigui	47	21 002	21 663	42 665	21 506	22 183	43 689
	Nangola	14	6 758	6 845	13 603	6 920	7 009	13 929
	Niantjila	14	5 886	6 265	12 151	6 027	6 415	12 443
	N'dlondougou	19	7 048	7 052	14 100	7 217	7 221	14 438
	N'garadougou	10	5 075	5 038	10 113	5 197	5 159	10 356
	N'Golobougou	24	7 475	7 729	15 204	7 654	7 914	15 569
	Tenindougou	3	4 959	4 910	9 869	5 078	5 028	10 106
	Wacoro	6	4 867	4 892	9 759	4 984	5 009	9 993
	Zan COULIBALY	9	5 935	5 858	11 793	6 077	5 999	12 076
Total	**23 Communes**	**346**	**165 405**	**167 567**	**332 972**	**169 375**	**171 589**	**340 963**
Kangaba	Balan bakama	6	2 434	2 540	4 974	2 495	2 603	5 098
	Benkadi	4	3 279	3 358	6 637	3 361	3 442	6 803
	Kaniogo	11	6 411	6 583	12 994	6 571	6 748	13 319
	Maramandougou	10	5 414	5 461	10 875	5 549	5 598	11 147
	Minidian	11	6 707	6 713	13 420	6 875	6 881	13 755
	Narena	6	4 381	4 494	8 875	4 491	4 606	9 097
	Nouga	6	4 207	4 281	8 488	4 312	4 388	8 700
	Selefougou	4	2 231	2 241	4 472	2 287	2 297	4 584
	Karan	1	2 755	2 914	5 669	2 824	2 987	5 811
Total	**9 Communes**	**59**	**37 819**	**38 585**	**76 404**	**38 764**	**39 550**	**78 314**

Scanné avec CamScanner

DEMOGRAPHIE
Répartition de la population par cercle et par commune
Région de Koulikoro

Source : RGPH 1998 et Estimation 1999 DRPS

Cercle	Communes	Nombre Villages	Population (RGPH 1998)			Estimation 1999		
			Hommes	Femmes	Total	Hommes	Femmes	Total
	Baguineda Camp	32	14 388	13 983	28 371	14 935	14 514	29 449
	Bancoumana	14	9 539	9 599	19 138	9 901	9 964	19 865
	Bossofala	26	7 931	7 726	15 657	8 232	8 020	16 252
	Bougoula	11	4 058	4 136	8 194	4 212	4 293	8 505
	Daban	9	4 342	4 279	8 621	4 507	4 442	8 949
	Diago	7	3 002	3 008	6 010	3 116	3 122	6 238
	Dialakoroba	23	8 314	8 386	16 700	8 630	8 705	17 335
	Dialakorodji	2	6 386	6 552	12 938	6 629	6 801	13 430
	Diedougou	16	4 214	4 410	8 624	4 374	4 578	8 952
	Dio gare	7	4 147	4 239	8 386	4 305	4 400	8 705
	Dogodouman	2	2 129	2 147	4 276	2 210	2 229	4 438
	Dombila	11	5 128	5 091	10 219	5 323	5 284	10 607
	Doubabougou	6	3 007	3 148	6 155	3 121	3 268	6 389
	Faraba	12	4 689	4 865	9 554	4 867	5 050	9 917
	Kalabancoro	12	17 982	17 600	35 582	18 665	18 269	36 934
	Kalifabougou	11	5 513	5 588	11 101	5 722	5 800	11 523
	Kambila	15	4 884	4 900	9 784	5 070	5 086	10 156
	Kourouba	5	2 488	2 472	4 960	2 583	2 566	5 148
Kati	Mande	25	15 470	15 107	30 577	16 058	15 681	31 739
	Moribabougou	3	2 638	2 739	5 377	2 738	2 843	5 581
	Mountougoula	16	5 127	5 131	10 258	5 322	5 326	10 648
	Niagadina	5	4 186	4 312	8 498	4 345	4 476	8 821
	Nioumamakana	9	3 045	3 199	6 244	3 161	3 321	6 481
	N'gabacoro droit	7	3 120	2 875	5 995	3 239	2 984	6 223
	N'gouraba	13	6 279	6 140	12 419	6 518	6 373	12 891
	N'Tjiba	17	8 608	8 664	17 272	8 935	8 993	17 928
	Ouélésébougou	44	18 057	18 141	36 198	18 743	18 830	37 574
	Safo	14	3 916	4 007	7 923	4 065	4 159	8 224
	Sanankoro Djitoumou	27	5 012	5 130	10 142	5 202	5 325	10 527
	Sanankoroba	26	11 165	11 086	22 251	11 589	11 507	23 097
	Sangarebougou	3	4 026	4 020	8 046	4 179	4 173	8 352
	Siby	21	9 033	9 117	18 150	9 376	9 463	18 840
	Sobra	10	3 359	3 497	6 856	3 487	3 630	7 117
	Tiakadougou dialakoro	9	2 673	2 696	5 369	2 775	2 798	5 573
	Tiele	13	7 419	7 452	14 871	7 701	7 735	15 436
	Yelekebougou	16	5 242	5 126	10 368	5 441	5 321	10 762
	Kati	15	25 700	27 014	52 714	26 677	28 041	54 717
Total	**37 Communes**	**514**	**256 216**	**257 582**	**513 798**	**265 952**	**267 370**	**533 322**

Scanné avec CamScanner

DEMOGRAPHIE

Répartition de la population par cercle et par commune
Région de Koulikoro

Source : RGPH 1998 et Estimation 1999 DRPS

Cercle	Communes	Nombre Villages	Population (RGPH 1998)			Estimation 1999		
			Hommes	Femmes	Total	Hommes	Femmes	Total
Kolokani	Didieni	39	12 348	13 073	25 421	12 533	13 269	25 802
	Guihoyo	24	7 313	7 604	14 917	7 423	7 718	15 141
	Kolokani	45	16 332	17 226	33 558	16 577	17 484	34 061
	Massantola	42	14 148	14 953	29 101	14 360	15 177	29 538
	Nonkon	20	7 157	7 586	14 743	7 264	7 700	14 964
	Nossombougou	23	8 480	8 893	17 373	8 607	9 026	17 634
	Oulodo	11	4 522	4 806	9 328	4 590	4 878	9 468
	Sagabala	35	7 394	7 864	15 258	7 505	7 982	15 487
	Sebecoro I	31	7 279	7 774	15 053	7 388	7 891	15 279
	Tioribougou	14	4 913	5 240	10 153	4 987	5 319	10 305
Total	**10 Communes**	**284**	**89 886**	**95 019**	**184 905**	**91 234**	**96 444**	**187 679**
Nara	Allahina	8	3 943	4 178	8 121	4 688	3 506	8 194
	Dabo	9	3 225	3 416	6 641	3 834	2 867	6 701
	Dilly	57	14 802	13 880	28 682	17 598	11 342	28 940
	Dogofry	28	11 591	12 786	24 377	13 780	10 816	24 596
	Fallou	43	10 329	11 148	21 477	12 280	9 390	21 670
	Gueneibe	18	3 046	3 211	6 257	3 621	2 692	6 313
	Guire	24	4 862	4 712	9 574	5 780	3 880	9 660
	Koronga	17	3 996	3 921	7 917	4 751	3 238	7 988
	Nara	17	9 572	10 221	19 793	11 380	8 591	19 971
	Niamana	39	10 483	10 722	21 205	12 463	8 933	21 396
	Ouagadou	7	6 241	6 498	12 739	7 420	5 434	12 854
Total	**11 Communes**	**267**	**82 090**	**84 693**	**166 783**	**97 595**	**70 689**	**168 284**

Tableau Recapitulatif des Communes par Cercle

Koulikoro	9	252	76 254	77 231	153 485	78 235	79 087	157 322
Banamba	9	202	70 662	71 498	142 160	72 498	72 932	145 430
Dioïla	23	346	165 405	167 567	332 972	169 703	171 260	340 963
Kangaba	9	49	37 819	38 585	76 404	38 802	39 512	78 314
Kati	37	514	256 216	257 582	513 798	262 873	270 449	533 322
Kolokani	10	284	89 886	95 019	184 905	92 222	95 457	187 679
Nara	11	267	82 090	84 693	166 783	84 223	84 061	168 284
Total régio	**108**	**1 924**	**778 332**	**792 175**	**1 570 507**	**798 556**	**812 758**	**1 611 314**

Scanné avec CamScanner

ETAT CIVIL

RELEVES DES ACTES D'ETAT CIVIL ENREGISTRES

DANS LE CERCLE DE : Koulikoro

Source : Communes du Cercle de Koulikoro **Année** : 1999

RUBRIQUE	NAISSANCES			DECES			MARIAGE		
COMMUNES	M	F	T	M	F	T	MONOG	POLYG	TOTAL
Dinandougou									
Doumba									
Koula									
Meguetan									
Nyamina	150	173	323	2	3	5		25	25
Sirakorola	175	102	277	2		2		4	4
Tienfala									
Tougouni	98	67	165			0			0
Koulikoro	590	579	1169	34	15	49	9	135	144
Ens. Cercle	**1013**	**921**	**1934**	**38**	**18**	**56**	**9**	**164**	**173**

NB: Les données sur les autres communes ne sont pas disponibles

Scanné avec CamScanner

ETAT CIVIL

RELEVES DES ACTES D'ETAT CIVIL ENREGISTRES

DANS LA COMMUNE DE : Koulikoro

Source : Commune de Koulikoro **Année** : 1999

RUBRIQUE	NAISSANCES			DECES			MARIAGE		
COMMUNES	M	F	T	M	F	T	MONOG	POLYG	TOTAL
Janvier	59	34	93	2	3	5	2	6	8
Février	39	32	71	5	1	6	1	6	7
Mars	45	45	90	4	2	6	2	8	10
Avril	46	52	98	4	2	6	1	11	12
Mai	42	36	78	0	2	2	2	14	16
Juin	34	41	75	2	1	3	0	17	17
Juillet	46	39	85	1	1	2	0	7	7
Août	51	49	100	2	0	2	0	19	19
Septembre	53	54	107	4	2	6	1	21	22
Octobre	64	80	144	3	0	3	0	10	10
Novembre	56	66	122	5	0	5	0	7	7
Décembre	55	51	106	2	1	3	0	9	9
Total	590	579	1169	34	15	49	9	135	144

Scanné avec CamScanner

ETAT CIVIL
RELEVES DES ACTES D'ETAT CIVIL ENREGISTRES
DANS LE CERCLE DE : Dioïla

Source : Cercle de : Dioïla Année : 1999

RUBRIQUE COMMUNES	NAISSANCES			DECES			MARIAGE		
	M	F	T	M	F	T	MONOG	POLYG	TOTAL
Banco	200	152	352	3	0	3		3	3
Benkady	39	37	76			0			0
Binko	32	25	57			0			0
Degnekoro	76	48	124	2	1	3	2	1	3
Diebe	55	57	112			0	0	4	4
Diedougou	119	97	216	0	2	2	1	3	4
Diouman	141	98	239	3	3	6	0	1	1
Dolendougou			0			0			0
Guenieka	582	517	1099	30	10	40	1	44	45
N'Garadougou	15	12	27			0			0
Jekafo	23	19	42			0			0
Kaladougou	132	149	281	10	2	12	0	7	7
Kerela	8	4	12			0			0
Keme kafo			0			0			0
Kilidougou	122	61	183			0			0
Massigui	815	952	1767	138	101	239	0	2	2
Nangola	133	95	228			0			0
Niantjila	56	52	108	7	4	11			0
N'Diondougou	219	155	374	15	28	43	0	2	2
N'Golobougou	141	92	233	7	10	17			0
Tenindougou	105	70	175			0			0
Wacoro	37	22	59			0			0
Zan Coulibaly	164	181	345	39	3	42	0	29	29
Total	**3214**	**2895**	**6109**	**254**	**164**	**418**	**4**	**96**	**100**

N.B : Pas d'information disponibles pour les autres cercles

Scanné avec CamScanner

SANTE

Scanné avec CamScanner

SANTE PUBIQUE

Consultation dans les centres de santé par cercle et par groupe d'âge cibles

Source DRSP Kkro — Année 1999 : Région de Koulikoro

Cercles	NOUVEAUX EPISODES			CONSULTATIONS		
	0 - 4 ans	5 ans +	Total	0 - 4 ans	5 ans +	Total
BANAMBA	4 754	10 404	15 158	5 239	13 231	18 470
DIOILA	7 810	29 277	37 087	11 123	35 273	46 396
KANGABA	1 876	5 966	7 842	1 832	21 525	23 357
KATI	11 985	21 373	33 358	12 907	22 853	35 760
KOLOKANI	6 722	11 661	18 383	5 089	14 457	19 546
KOULIKORO	4 440	12 091	16 531	9 583	35 151	44 734
NARA	2 387	9 385	11 772	3 025	10 411	13 436
ENSEMBLE	39 974	100 157	140 131	48 798	152 901	201 699

Scanné avec CamScanner

SANTE PUBIQUE

PROGRAMME ELARGI DE VACCINATION DES ENFANTS DE 0 - 11 MOIS . 12 - 23 MOIS

Source : DRSP Kkoro

Année 1999 : Région de Koulikoro

CERCLE	AGE	ENFANT 0 à 23 MOIS						FEMMES ENCEINTES	
		POLIO	BCG	VAR	DTCP1	DTCP2	DTCP3	VAT1	VAT2
BANAMBA	0 - 11 mois	1025	2997	2504	2611	2343	1492	2060	1473
	12 -23 mois		331	1243	408	738	1235		
DIOÏLA	0 - 11 mois	5800	12167	11754	10376	10087	9187	5026	5221
	12 -23 mois		1426	4908	6221	8161	6411		
KANGABA	0 - 11 mois	639	2807	6206	2133	2772	3149	1578	716
	12 -23 mois		125	1191	1479	113	76		
KATI	0 - 11 mois	5717	13674	9197	12118	10484	8073	3364	2538
	12 -23 mois		1884	3750	2369	2694	2580		
KOLOKANI	0 - 11 mois	1337	3940	1906	3679	2633	1986	1872	1095
	12 -23 mois		498	736	609	270	246		
KOULIKORO	0 - 11 mois	2312	4367	2734	4151	3560	3078	2202	1267
	12 -23 mois		657	1261	780	767	725		
NARA	0 - 11 mois	967	2920	1664	2675	1740	1368	1001	579
	12 -23 mois		2918	2159	1166	1239	1452		
ENSEMBLE	0 - 11 mois	17797	42872	35965	37743	33619	28333	17103	12889
	12 -23 mois	0	7839	15248	13032	13982	12725		

Scanné avec CamScanner

SANTE PUBIQUE

TABLEAU de MORBILITE ET DE MORTALITE

Source DRSP Kkro

Année 1999 : Région de Koulikoro

AFFECTION		0 - 11 mois		1 - 4 ans		5 - 14 ans		15ans et +		TOTAL	
		M	F	M	F	M	F	M	F	M	F
Choléra	Cas									0	0
	D-C									0	0
Diarrhée Présumée Infectieuse en dehors du Choléra	Cas	1936	1791	2927	2502	1391	1191	2893	2772	9147	8256
	D-C	2	4	9	7					11	11
Rougeole	Cas	18	15	17	43	39	9	11	9	85	76
	D-C										
Tétanos	Cas	10	1	1		2		2	3	15	4
	D-C	3		1				1		5	0
Poliomyélite	Cas									0	0
	D-C									0	0
Méningite Cérébrospinale	Cas	5	1	12	5	36	13	21	8	74	27
	D-C	1	5	2	9	13	6	15	5	31	25
Toux<15jours, IRA basses : pneumonie bronchopneumonie	Cas	2577	2251	3267	3018	2763	2549	4206	4280	12813	12098
	D-C	3	8	11	4			1	1	15	13
IRA haute (Rhinopharryngite, rhinite, angine, otite, trachée)	Cas	1900	535	721	843	957	1022	1859	2059	5437	4459
	D-C	1			1					1	1
Toux>15jours (Tuberculose)	Cas						1	16	17	16	18
	D-C									0	0
Fièvre (Paludisme présumé)	Cas	2877	2629	5373	4601	5235	4485	9286	11791	22771	23506
	D-C	13	15	8	11	9	4	0	8	30	38
Trachome Hématuire (bilharziose urinaire)	Cas		3	49	47	129	125	134	166	312	341
	Cas			109	87	382	383	544	734	1035	1204
Urétrite aigue	Cas	17	9	90	97	92	296	620	569	819	971
Ulcération génitale	Cas		2	78	51	86	121	225	327	389	501
Syphilis endemique	Cas	104	115	221	272	589	498	713	1128	1627	2013
Malnutrition proteino-calorique	Cas	479	547	828	752	450	782	675	669	2432	2750
	D-C	2	1	0	2					2	3
Troubles liés à la grossesse	Cas										
	D-C						5		3046	0	3051
Troubles liés à l'accouchement et au post partum	Cas										
	D-C						3		473	0	476
Traumatisme, plaies, brûlures	Cas	533	593	1507	1535	2552	2625	4360	3270	8952	8023
	D-C									0	0
Affections occulaires	Cas	232	253	797	772	555	610	792	820	2421	2455
Affections de la bouche et des dents	Cas	367	401	844	722	855	785	1506	1375	3572	3283
	D-C									0	0
Dracunculos	Cas									0	0
	D-C									0	0
SIDA	Cas							6	6	6	6
	D-C									0	0
Autres	Cas	1889	2284	2603	3031	19983	3746	12260	13845	36735	22906
	D-C		2	2		5		11	8	18	10

Scanné avec CamScanner

TRAVAIL - MAIN- D'ŒUVRE

RECAPITULATIF DES DEMANDES ET OFFRES D'EMPLOI POUR L'ANNEE 1999

PERIODE	DEMANDES		OFFRES		PLACEMENT		TAUX DE PLACEMEN
	Enregistrés	en %	Enregistrés	en %	Enregistrés	en %	en %
1 er TRIMESTRE	37	17.79	9	5.03	9	5.03	24.32
2ème TRIMESTRE	62	29.81	61	34.08	61	34.08	98.32
3ème TRIMESTRE	93	44.71	93	51.95	93	51.95	100
4 ème TRIMESTRE	16	7.69	16	8.94	16	8.94	100
TOTAL	**208**	**100**	**179**	**100**	**179**	**100**	**89.06**

Scanné avec CamScanner

JUSTICE



Scanné avec CamScanner

JUSTICE

REPARATION DES JUGEMENTS RENDUS AU CIVIL ET AU CORRECTIONNEL SUIVANT LES DELITS ET PAR CERCLE

Source : Tribunal Cercles

Région de KOULIKORO
Année : 1999

DELITS	Koulikoro	Dioïla	Kolokani	TOTAL
ABANDON DE DOMICILE		2		2
COUP ET BLESSURE	8	8	7	23
VOL TENTATIVE RECEL	86	25	21	132
ESCROQUERIE	1	1	5	7
ABUS DE CONFIANCE	3	2	2	7
NOM PAIEMENT DETTE				0
HOMMICIDE VOLONTAIRE	3	3	1	7
ADULTERE		1		1
AUTRES	5	12	13	30
TOTAL	106	54	49	209

RÉPARTITION DES JUGEMENTS RENDUS

JUGEMENTS / CERCLES	DIVORCE		HEREDITE	RECLAMATION ARGENT		REFERES (EXPULSION)	AUTRES	DEMANDE D'ADOPTION OU MODIFICATION GARDE D'ENFANTS
	CONTRA-DICTION	DEFAUT		FIANCAIL-LE	DETTES			
Koulikoro	31	23	47			4		
Dioïla			12		5	1	10	1
Kolokani			6	4			10	2

Scanné avec CamScanner

SPORT – ART - CULTURE

Scanné avec CamScanner

Jeunesse - Sport - Culture

RÉPARTITION DES INFRASTRUCTURES DE JEUNESSE

Source : DRJSAC **Année : 1999**

Cercles / Désignation	Koulikoro	Banamba	Kolokani	Nara	Kati	Dioïla	Kangaba	Total Région
Stades	1	1	1		1	1	1	6
Athlétisme	1	1						2
Football	1	1	1		1	1	1	6
Basket-ball	5	1	1		1	1	1	10
Hand-ball	1	1			1	1		4
Volet-ball	1	1			1			3
Boxe								
Judo	1	1	1		1	1	1	6
Aïkido	1	1			1	1		4
Karaté (dojos)	1	1			1			3
Tennis de table	1				1			2

RÉPARTITION DES INFRASTRUCTURES CULTURELLES

Source : DRJSAC **Année : 1999**

Cercles / Désignation	Koulikoro	Banamba	Kolokani	Nara	Kati	Dioïla	Kangaba	Total Région
Centre Culturel								
Bibliothèque	3	2	2	1	3	3	2	16
Salle de spectacle	1							1
Cinéma	1				2			3
Foyer de Jeune/	1							1
Maison de Jeunes	1				1	1		3

Scanné avec CamScanner

EDUCATION



Scanné avec CamScanner

ENSEIGNEMENT FONDAMENTAL

SITUATION DES SALLES DE CLASSE 1er CYLCE

Source DRE — Année 1999 : Région de Koulikoro

CERCLE	CLASSES CONSTRUITES EN			AUTRES ABRIS	TOTAL
	DUR	SEMI-DUR	BANCO-TÔLE		
BANAMBA	122	8	1	1	**132**
DIOÏLA	135	315	71	6	**527**
KANGABA	67	9	95	0	**171**
KATI	446	172	194	63	**875**
KOLOKANI	94	80	42	0	**216**
KOULIKORO	150	15	48	0	**213**
NARA	70	12	54	10	**146**
TOTAL	**1084**	**611**	**505**	**80**	**2280**

RÉPARTITION DES ECOLES PAR SECTEURD'ENSEIGNEMENT

Région de Koulikoro

Source DRE — Année 1999

CERCLE	1ER CYCLE	2ème CYCLE	CYCLE COMPLET	TOTAL
BANAMBA	27	1	4	**32**
DIOÏLA	88	12	0	**100**
KANGABA	24	2	3	**29**
KATI	163	32	11	**206**
KOLOKANI	54	7	0	**61**
KOULIKORO	45	6	2	**53**
NARA	43	4	0	**47**
TOTAL	**444**	**64**	**20**	**528**

Scanné avec CamScanner

ENSEIGNEMENT FONDAMENTAL

RÉPARTITION DES ELEVES PAR CYCLE PAR CERCLE ET PAR SECTION D'ENSEIGNEMENT PUBLIQUE

Source : DRE

Année 1999 : Région de Koulikoro

	PREMIER CYCLE		SECOND CYCLE		TOTAL	
CERCLE	G	F	G	F	G	F
BANAMBA	5 175	2 186	643	166	5 818	2 352
DIOÏLA	14 098	8 202	1 782	718	15 880	8 920
KANGABA	1 046	698	670	210	1 716	908
KATI	35 353	24 020	8 460	3 602	43 813	27 622
KOLOKANI	8 968	5 672	1 424	611	10 392	6 283
KOULIKORO	8 918	6 985	1 603	956	10 521	7 941
NARA	4 667	2 611	435	150	5 102	2 761
TOTAL	78 225	50 374	15 017	6 413	93 242	56 787
TOTAL G+F	**128 599**		**21 430**		**150 029**	

RÉPARTITION DES ELEVES PAR CYCLE PAR CERCLE ET PAR SECTION D'ENSEIGNEMENT PRIVEE

Source: DRE

Année 1999 : Région de Koulikoro

	PREMIER CYCLE		SECOND CYCLE		TOTAL	
CERCLE	G	F	G	F	G	F
BANAMBA	2 425	1 134	0	0	2 425	1 134
DIOÏLA	3 693	2 504	0	0	3 693	2 504
KANGABA	1 046	698	0	0	1 046	698
KATI	9 589	6 456	629	383	10 218	6 839
KOLOKANI	2 881	1 923	0	0	2 881	1 923
KOULIKORO	2 688	2 048	0	0	2 688	2 048
NARA	2 127	1 076	0	0	2 127	1 076
TOTAL	24 449	15 839	629	383	25 078	16 222
TOTAL G+F	**40 288**		**1 012**		**41 300**	

Scanné avec CamScanner

ENSEIGNEMENT FONDAMENTAL

RESULTAT DU D.E.F MEDERSAS SESSION JUIN 1999

Source DRE

Année 1999 : Région de Koulikoro

I.E.F de	INSCRIT	PRESENTES	ADMIS	% ADMIS
DIOÏLA	33	32	21	65, 63
KATI	47	45	6	13.33
KOLOKANI	10	5	5	100, 00
KOULIKORO	91	88	50	56.82
TOTAL	**181**	**170**	**82**	**48.24**

RESULTAT DU D.E.F CLASSIQUE SESSION JUIN 1999

Source DRE

Région de Koulikoro
Année 1999 :

I.E.F de	INSCRIT	PRESENTES	ADMIS	% ADMIS
BAGUINEDA	1402	1376	1145	83.21
DIOÏLA	831	811	577	71, 15
KATI	1758	1717	1311	76.35
KOLOKANI	666	649	555	85.52
KOULIKORO	939	925	680	73.51
TOTAL	**5596**	**5478**	**4268**	**77.61**

RESULTAT DU C.F.E.P.C.E.F. MEDERSAS SESSION JUIN 1999

Source DRE

Région de Koulikoro
Année 1999

I.E.F de	INSCRIT	PRESENTES	ADMIS	% ADMIS
BAGUINEDA	31	28	25	89.29
DIOÏLA	178	160	100	62, 50
KATI	211	186	84	45.16
KOLOKANI	24	23	13	56.62
KOULIKORO	321	271	176	64.94
TOTAL	**765**	**668**	**398**	**59.58**

RESULTAT DU C.F.E.P.C.E.F. CLASSIQUE SESSION JUIN 1999

Source DRE

Région de Koulikoro
Année 1999

I.E.F de	INSCRIT	PRESENTES	ADMIS	% ADMIS
BAGUINEDA	3806	3736	2598	69.54
DIOÏLA	1921	1846	1093	5921.00%
KATI	4420	4297	2665	62.02
KOLOKANI	1613	1491	1099	73.71
KOULIKORO	2380	2222	1539	69.26
TOTAL	**14140**	**13592**	**8994**	**66.17**

Scanné avec CamScanner

ENSEIGNEMENT FONDAMENTAL

RÉPARTITION DU PERSONNEL ENSEIGNANT

Source DRE — Année 1999 : Région de Kouliko

I.E.F		1ER CYCLE						2EME CYCLE						TOTAL 1ER CYCLE		TOTAL 2EME CYCLE	
		M.S.C		M.P.C		VACA-VOL		M.S.C		M.P.C		VACA-VOL					
		H	F	H	F	H	F	H	F	H	F	H	F	H	F	H	F
BANAMBA	Pu	52	7	2	0	30	9	31	2	0	0	2	0	84	16	33	2
	Pr	0	0	0	0	60	10	0	0	0	0	0	0	60	10	0	0
	Total	52	7	2	0	90	19	31	2	0	0	2	0	144	26	33	2
DIOÏLA	Pu	191	31	2	2	73	23	89	9	0	1	5	0	266	56	94	10
	Pr	0	0	0	0	0	0	0	0	0	0	0	0	0	0	0	0
	Total	191	31	2	2	73	23	89	9	0	1	5	0	266	56	94	10
KANGABA	Pu	59	4	0	0	28	4	27	1	0	0	0	0	87	8	27	1
	Pr	0	0	0	0	43	5	0	0	0	0	0	0	43	5	0	0
	Total	59	4	0	0	71	9	27	1	0	0	0	0	130	13	27	1
KATI	Pu	397	112	3	5	109	74	239	48	0	0	13	2	509	191	252	50
	Pr	71	11	0	0	162	39	35	4	0	0	2	0	233	50	37	4
	Total	468	123	3	5	271	113	274	52	0	0	15	2	742	241	289	54
KOLOKANI	Pu	124	9	4	0	41	16	60	2	0	0	5	1	169	25	65	3
	Pr	0	0	0	0	0	0	0	0	0	0	0	0	0	0	0	0
	Total	124	9	4	0	41	16	60	2	0	0	5	1	169	25	65	3
KOULIKORO	Pu	131	36	4	2	35	24	80	19	3	0	7	0	170	62	90	19
	Pr	0	0	0	0	77	5	0	0	0	0	0	0	77	5	0	0
	Total	131	36	4	2	112	29	80	19	3	0	7	0	247	67	90	19
NARA	Pu	40	6	2	0	57	5	23	2	0	0	5	0	99	11	28	2
	Pr	0	0	0	0	0	0	0	0	0	0	0	0	0	0	0	0
	Total	40	6	2	0	57	5	23	2	0	0	5	0	99	11	28	2
TOTAL	Pu	994	205	17	9	373	155	549	83	3	1	37	3	1384	369	589	87
	Pr	71	11	0	0	342	59	35	4	0	0	2	0	413	70	37	4
	Total	1061	216	17	9	715	214	584	87	3	1	39	3	1797	439	626	91
TOTAL GENERAL		1281		26		929		671		4		42		2336		717	

Scanné avec CamScanner

ENSEIGNEMENT FONDAMENTAL

RÉPARTITION DES ELEVES EXCLUS

Source DRE **Année 1999 : Région de Koulikoro**

CERCLE	PREMIER CYCLE			SECOND CYCLE			TOTAL
	Scolarité Epuisée	Inaptitude Physique	Indiscipline ou abandon	Scolarité Epuisée	Inaptitude Physique	Indiscipline ou abandon	
BANAMBA	190	13	105	27	0	0	335
DIOÏLA	908	0	0	118	0	0	1026
KANGABA	208	0	0	8	0	0	216
KATI	747	4	71	150	0	6	978
KOLOKANI	892	0	0	52	0	0	944
KOULIKORO	354	0	100	152	0	0	606
NARA	1093	0	0	62	0	0	1155
TOTAL GENE	4392	17	276	569	0	6	5260

ENSEIGNEMENT FONDAMENTAL

RÉPARTITION DES REDOUBLANTS PAR CYCLE ET PAR SECTEUR D'ENSEIGNEMENT

Source DRE **Année 1999 : Région de Koulikoro**

CERCLE	PREMIER CYCLE		SENCOND CYCLE		TOTAL		TOTAL GENE
	PUBLIQUE	PRIVEE	PUBLIQUE	PRIVEE	PUBLIQUE	PRIVEE	
BANAMBA	109	73	1217	148	1326	221	1547
DIOÏLA	1202	458	4825	806	6027	1264	7291
KANGABA	229	5	2173	25	2402	30	2432
KATI	907	420	6667	940	7574	1360	8934
KOLOKANI	3608	0	3608	0	7216	0	7216
KOULIKORO	3259	388	3259	388	6518	775	7294
NARA	1282	0	1282	0	2564	0	2564
TOTAL	10596	1344	23031	2307	33627	3650	37278
TOTAL PU +	11940		25338		37277		

Scanné avec CamScanner

ENSEIGNEMENT SECONDAIRE GENERAL

RESULTATS DES EXAMENS DE L'ENSEIGNEMENT SECONDAIRE (Baccalauréat Malien)

Source DRE

Année 1999 : Région de Koulikoro

ETABLISSEMENT	SERIES	INSCRIT			PRESENTS			ADMIS			% ADMIS		
		G	F	T	G	F	T	G	F	T	G	F	T
LYCEE BANAMBA	L.L.T	0	0	0	0	0	0	0	0	0			
	S.B.T	18	3	21	16	3	19	5	0	5	31,25	0	26,32
	S.H.T	20	2	22	20	2	22	7	0	7	35	0	31,82
	S.E.T	0	0	0	0	0	0	0	0	0			
LYCEE DIOÏLA	L.L.T	25	1	26	25	1	26	23	1	24	92	100	92,31
	S.B.T	60	14	.74	60	13	73	12	1	13	20	7,69	17,81
	S.H.T	43	13	56	42	13	55	13	3	16	30,95	23,08	29,09
	S.E.T	17	1	18	17	1	18	9	0	9	52,94	0	50
LYCEE KATI	L.L.T	31	19	50	31	19	50	13	5	18	41,94	26,32	36
	S.B.T	86	23	109	86	23	109	15	5	20	17,44	21,74	18,35
	S.H.T	91	38	129	91	38	129	22	5	27	24,18	13,16	20,93
	S.E.T	29	3	32	29	3	32	14	3	17	48,28	100	53,13
ENSEMBLE REGION	L.L.T	56	20	76	56	20	76	36	6	42	64,29	30	55,26
	S.B.T	164	40	204	162	39	201	32	6	38	19,75	15,38	18391
	S.H.T	154	53	207	153	53	206	42	8	50	27,45	15,09	24,27
	S.E.T	46	4	50	46	4	50	23	3	26	50	75	52
TOTAL		420	117	537	417	116	533	133	23	156	31,8945	19,82759	29,2683

Scanné avec CamScanner

ENSEIGNEMENT SECONDAIRE GENERAL

RÉPARTITION DES PROFESSEURS PAR DISCIPLINE ET PAR NATIONALITE

Région de Koulikoro

Source DRE

Année 1999 :

ETABLISSEMENT	SERIE	10 ème		11 ème		12 ème		ENSEMBLE		TOTAL
		Garçons	Filles	Garçons	Filles	Garçons	Filles	Garçons	Filles	
LYCEE FRANCO-ARABE BANAMBA	Lettres	50	8	36	5	20	2	106	15	121
	Sciences	17	3	20	3	17	3	54	9	63
	Total	67	11	56	8	37	5	160	24	184
	Totaux	78		64		42		184		
LYCEE DIOÏLA	Lettres	75	39	93	25	66	14	234	78	
	Sciences	57	23	54	12	73	16	184	51	
	Total	132	62	147	37	139	30	418	129	
	Totaux	194		184		169		547		
LYCEE KATI	Lettres	455	326	284	213	185	127	924	666	1590
	Sciences	263	219	157	129	146	119	566	467	1033
	Total	718	545	441	342	331	246	1490	1133	2623
	Totaux	1263		783		577		2623		
LYCEE KOULIKORO	Lettres	106	65					106	65	171
	Sciences	74	15					74	15	89
	Total	180	80	0	0	0	0	180	80	260
	Totaux	260						260		
ENSEMBLE REGION	Lettres	686	438	413	243	271	143	1370	824	2194
	Sciences	411	260	231	144	236	138	878	542	1420
	Total	1097	698	644	387	507	281	2248	1366	3614
	Totaux	1795		1031		788		3614		

Scanné avec CamScanner

ENSEIGNEMENT SECONDAIRE GENERAL

RÉPARTITION DES PROFESSEURS PAR DISCIPLINE ET PAR NATIONALITE

Région de Koulikoro

Source DRE

Année 1999 :

ETABLISSEMENT	SERIE	10 ème		11 ème		12 ème		ENSEMBLE		TOTAL
		Garçons	Filles	Garçons	Filles	Garçons	Filles	Garçons	Filles	
LYCEE FRANCO-ARABE BANAMBA	Lettres	50	8	36	5	20	2	106	15	121
	Sciences	17	3	20	3	17	3	54	9	63
	Total	67	11	56	8	37	5	160	24	184
	Totaux	78		64		42		184		
LYCEE DIOÏLA	Lettres	75	39	93	25	66	14	234	78	312
	Sciences	57	23	54	12	73	16	184	51	235
	Total	132	62	147	37	139	30	418	129	547
	Totaux	194		184		169		547		
LYCEE KATI	Lettres	455	326	284	213	185	127	924	666	1590
	Sciences	263	219	157	129	146	119	566	467	1033
	Total	718	545	441	342	331	246	1490	1133	2623
	Totaux	1263		783		577		2623		
LYCEE KOULIKORO	Lettres	106	65					106	65	171
	Sciences	74	15					74	15	89
	Total	180	80	0	0	0	0	180	80	260
	Totaux	260						260		
ENSEMBLE REGION	Lettres	686	438	413	243	271	143	1370	824	2194
	Sciences	411	260	231	144	236	138	878	542	1420
	Total	1097	698	644	387	507	281	2248	1366	3614
	Totaux	1795		1031		788		3614		

Scanné avec CamScanner

Scanné avec CamScanner

AGRICULTURE

Données sur la Production, la Superficie et le Rendement par Culture pour la Région de Koulikoro

Tableau

CULTURES	PRODUCTION TOTALE	SUPERFICIE TOTALE	RENDEMENT PAR CULTURE
Mil	107 589	151 004	882
Sorgho	200 135	239 534	866
Riz	25 599	21 779	929
Maîs	101 581	86 996	1 223
Fonio	1 276	1 632	720
Blé			
Orge			
Total céréales	**436 180**	**500 945**	
Patates			
Ignames			9 600
Harigot sec (niebé)	2 248		755
Pois de terre(wandzou)	1 111		694
autres légumineuses	0		
Arachide	57 714	59 877	914
Coton	91 382	93 800	
Dah fibre			
Autres cultures industrielles		60	
Poivron et piment			
Gombo	31	317	360
Pastèque			
Autres légumes		51	
Dah en grain (sauce)	21	31	670
Autres prod divers			

Source: Rapport Enquête agricole de con joncture campagne agricole 1999/2000

Scanné avec CamScanner

AGRICULTURE

DONNEES DE PRODUCTION ET DE SUPERFICIE DES CEREALES PAR SECTEUR

Région : Koulikoro

Source Annuaire Stat. DNSI

Année : 1999

Secteur / Spéculation		Mil	Sorgho	Riz	Maïs	Fonio	Blé	Total
Traditionnel	Production	107 589	200 135	10 515	101 176	1 276	0	420 691
	Superficie	151 004	239 534	10 877	86 861	1 632	0	489 908
Moderne	Production	0	0	14 904	0	0	0	14 904
	Superficie	0	0	10 857	0	0	0	10 857
Ensemble	Production	107 589	200 135	25 419	101 176	1 276	0	435 595
	Superficie	151 004	239 534	21 734	86 861	1 632	0	500 765

Scanné avec CamScanner

AGRICULTURE

PRODUCTION ET SUPERFICIE MOYENNES DE CEREALES DES QUATRE DERNIERES ANNEES

Source Annuaire Stat. DNSI

Région : Koulikoro
Année : 1999

Secteur / Spéculation		Mil	Sorgho	Riz	Maïs	Fonio	Blé	Total
1996/1997	Production	89 631	164 004	30 060	63 622	1 287	0	348 604
	Superficie	111 172	172 857	21 113	44 089	1 690	0	350 921
1997/1998	Production	96 347	169 090	35 952	71 020	1 039	0	373 448
	Superficie	109 120	180 129	20 295	50 224	1 304	0	361 072
1998/1999	Production	121 323	21 552	37 611	120 160	576	0	301 222
	Superficie	128 537	211 015	22 887	76 404	700	0	439 543
1999/2000	Production	107 589	200 135	25 419	101 176	1 276	0	435 595
	Superficie	151 004	239 534	21 734	86 861	1 632	0	500 765
Ensemble	Production	197 220	364 139	55 479	164 798	2 563	0	784 199
	Superficie	262 176	412 391	42 847	130 950	3 322	0	851 686

Scanné avec CamScanner

ELEVAGE

Scanné avec CamScanner

ELEVAGE

Répartition du Personnel par Secteur

Source : DRAMR

Région : Koulikoro
Année : 1999

Secteurs / Agents	Ingénieur Vétérinaire	Technicien Elevage	Adjoint Administratif	Ingénieur ATE	Manœuvre	Chauffeur	Planton	Gardien	Total
Direction Régionale	4	2	0	0	0	0	0	0	6
Banamba	1	2	1	5	0	1	0	0	10
Dioïla	1	7	0	2	0	0	0	0	10
Kangaba	0	2	0	2	0	0	0	0	4
Kati	1	9	0	15	0	0	0	0	25
Kolokani	0	3	0	2	0	0	0	0	5
Koulikoro	3	5	0	4	1	0	0	0	13
Nara	0	8	0	1	0	0	0	0	9
Ensemble Région	10	38	1	31	1	1	0	0	82

Scanné avec CamScanner

ELEVAGE

Estimation Vétérinaire du Cheptel par Secteur

Région : Koulikoro
Source : DRAMR
Année : 1999

Secteur/Espèces	Bovins	Ovins-Caprins	Asins	Equins	Volailles
Banamba	79 200	180 240	7 846	3 601	80 355
Dioïla	309 000	749 000	10 200	180	1 100 000
Kangaba	42 179	19 688	3 731	6	199 896
Kati	141 584	139 536	10 104	165	544 377
Kolokani	69 380	119 273	11 279	1 103	441 298
Koulikoro	159 100	263 770	13 600	200	121 000
Nara	265 000	526 684	8 616	18 510	46 400
Ensemble Région	1 065 443	1 998 191	65 376	23 765	2 533 326

Scanné avec CamScanner

ELEVAGE

Abattage Contrôlé par Cercle

Source : DRRC

Région : Koulikoro
Année : 1999

Espèces / Secteur	Bovins		Ovins		Caprins		Porcins	
	Nbre	Poids	Nbre	Poids	Nbre	Poids	Nbre	Poids
Banamba	669	82 500	462	8 140	872	14 222	0	0
Dioïla	2 277	227 679	1 254	15 551	6 672	89 099	0	0
Kangaba	399	29 487	221	4 109	896	14 945	0	0
Kati	5 463	589 899	2 826	32 291	7 954	81 490	19	1 140
Kolokani	559	48 319	526	8 816	1 710	24 704	0	0
Koulikoro	1 881	201 167	1 338	25 271	3 269	48 371	0	0
Nara	1 335	129 219	1 922	26 218	1 971	24 267	0	0
Ensemble Région	12 583	1 308 270	8 549	120 396	23 344	297 098	19	1 140

NB : Nbre = Nombre de têtes
Poids = Poids en kg

Scanné avec CamScanner

ELEVAGE
Production Cuirs & Peaux

Source : DRRC

Région : Koulikoro
Année : 1999

Cercle	Destination	Cuirs				Peaux Ovins				Peaux Caprin		
		Bruts		Tannées		Bruts		Tannées		Bruts		T
		Nbre	Poids	Nbre	Poids	Nbre	Poids	Nbre	Poids	Nbre	Poids	Nb
Banamba		1 093	6 217	0	0	754	360.5	0	0	1 147	458.8	
Dioïla	Bko, RCI	2 288	11 440	0	0	1 254	598.9	0	0	6 791	3 228.1	
Kangaba	Bamako	398	1 990	0	0	644	254.5	0	0	898	392.6	
Kati	Bamako	9 099	35 816.5	0	0	1 902	916.7	0	0	1 255	5 698.7	
Kolokani	Bamako	397	1 929	0	0	362	144.8	0	0	1 150	460.0	
Koulikoro	Kkro, Bko, Konob	3 748	18 671	0	0	3 604	1 630.3	131	70.5	6 259	2 654.6	1
Nara	Bko, Maur.	2 798	15 174	0	0	35 004	65 972.0	0	0	3 070	5 200.0	
Ensemble Région		19 821	91 237.5	0	0.0	43 524	69 877.7	131	70.5	20 570	18 092.8	1

NB : Nbre = Nombre de têtes
Poids = Poids en kg

Scanné avec CamScanner

ELEVAGE
Production Cuirs & Peaux

Source : DRRC

Région : Koulikoro
Année : 1999

Cercle	Destination	Cuirs				Peaux Ovins				Peaux Caprins			
		Bruts		Tannées		Bruts		Tannées		Bruts		Tannées	
		Nbre	Poids	Nbre	Poids	Nbre	Poids	Nbre	Poids	Nbre	Poids	Nbre	Poids
Banamba		1 093	6 217	0	0	754	360.5	0	0	1 147	458.8	0	0
Dioïla	Bko, RCI	2 288	11 440	0	0	1 254	598.9	0	0	6 791	3 228.1	0	0
Kangaba	Bamako	398	1 990	0	0	644	254.5	0	0	898	392.6	0	0
Kati	Bamako	9 099	35 816.5	0	0	1 902	916.7	0	0	1 255	5 698.7	0	0
Kolokani	Bamako	397	1 929	0	0	362	144.8	0	0	1 150	460.0	0	0
Koulikoro	Kkro, Bko, Konob	3 748	18 671	0	0	3 604	1 630.3	131	70.5	6 259	2 654.6	148	76.85
Nara	Bko, Maur.	2 798	15 174	0	0	35 004	65 972.0	0	0	3 070	5 200.0	0	0
Ensemble Région		19 821	91 237.5	0	0.0	43 524	69 877.7	131	70.5	20 570	18 092.8	148	76.85

NB : Nbre = Nombre de têtes
Poids = Poids en kg

Scanné avec CamScanner

ELEVAGE

Campagne de Vaccination des principales épizooties

Source : DRAMR

Région : Koulikoro
Année : 1999 -2000

Maladies	Péripneumonie	Charbon		Pasteurellose		Dermatose	Peste		Variole	Rage
Cercle	Contagieuse bovine	Symptomatique	Bactéridien	Bovine	Ovine/Caprine	Nodulaire	Petits ruminants	New Castle	Aviaire	Canine
Banamba	71 892	23 549	-	25 478	21 566	...	-	36 015	...	...
Dioïla	189 358	63 609	-	86 750	16 429	...	4 349	273 537	...	...
Kangaba	23 631	26 930	-	35 235	2 844	...	-	19 837	...	...
Kati	62 392	40 871	-	59 111	5 328	...	1 172	246 207	...	...
Kolokani	75 309	1 100	5 317	66 126	19 449	...	1 310	57 860	...	...
Koulikoro	67 799	33 406	248	34 078	13 186	...	1 770	49 196	...	...
Nara	141 695	5 623	-	6 770	34 989	...	-	7 731	...	...
Ens. Régi	632 076	195 088	5 565	313 548	113 791	0	8 601	690 383	0	0

Scanné avec CamScanner

FORESTERIE



Scanné avec CamScanner

EAUX & FORETS

RÉPARTITION DU PERSONNEL PAR CERCLE ET PAR DIRECTION REGIONALE

Source: DRCN **Année : 1999 - REGION DE Koulikoro**

POSTE	I.F.E	TEF	ATEF.	Manoeuv	Sécrét.	Chauf.	Gard.	TOTAUX
D.R.C.N	6	0	1	1	0	1	0	9
BANAMBA	1	7	3	2	0	0	0	13
DIOÏLA	2	9	3	1	0	0	0	15
KANGABA	1	4	1	1	0	0	0	7
KATI	2	25	6	0	1	0	0	34
KOLOKANI	1	7	1	0	1	1	0	11
KOULIKORO	1	8	1	0	1	0	0	11
NARA	1	4	2	0	0	0	0	7
TOTAL	15	64	18	5	3	2	0	107

Scanné avec CamScanner

EAUX & FORETS

Production Forestière Bois d'Œuvre et de Service

Source: DRCN **Année : 1999 - REGION DE Koulikoro**

POSTE	BOIS D'ŒUVRE		BOIS DE SERVICE	
	Nombre Permis	Quantité	Nombre Permis	Quantité
BANAMBA	94	116	34	764
DIOÏLA	535	826	105	3 152
KANGABA	90	663	24	11 130
KATI	151	672	59	24 726
KOLOKANI	62	64	17	235
KOULIKORO	50	63	11	414
NARA	62	111	86	6 049
TOTAL	**1 044**	**2 515**	**336**	**46 470**

Production Forestière Bois chauffe charbon de bois

REGION DE Koulikoro

Source: DRCN **Année : 1999**

POSTE	BOIS DE CHAUFFE (STERE		CHARBON DE BOIS (Q.M)	
	Nombre Permis	Quantité	Nombre Permis	Quantité
BANAMBA	485	2 571.00	64	356.50
DIOÏLA	456	4 922.00	1 147	8 358.00
KANGABA	131	2 214.00	232	6 310.27
KATI	2 616	28 427.30	1 518	9 578.90
KOLOKANI	361	5 844.25	285	9 042.80
KOULIKORO	295	1 109.50	476	3 187.00
NARA	0	0.00	91	482.00
TOTAL	**4344**	**45 088.05**	**3 813**	**37 315.47**

Scanné avec CamScanner

EAUX & FORETS

Production de Plants

REGION DE Koulikoro

Source: DRCN

Année : 1999

POSTE	EXOTIQUE		LOCALES		FRUITIERS	
	Pots	RN	Pots	RN	Pots	RN
BANAMBA	12 075	4 162	107	480	4 091	4 549
DIOÏLA	11 587	13 300	6 130	12 308	2 793	2 780
KANGABA	10 202	4 480	0	0	400	3 600
KATI	65 940	78 735	1 016	0	6 228	0
KOLOKANI	29 653	5 588	16 866	2 540	3 903	2 508
KOULIKORO	39 006	2 290	1 631	0	233	1 515
NARA	9 310	0	2 362	0	124	0
TOTAL	**177 773**	**108 555**	**28 112**	**15 328**	**17 772**	**14 952**

Scanné avec CamScanner

EAUX & FORETS

RECETTE FORESTIERE PAR POSTE

REGION DE Koulikoro

Source: DRCN **Année : 1999 -**

POSTE	FORET	CHASSE	DEFFRICHEMENT	TRANSACTION		PÊCHE	TOTAL
				FORÊT	CHASSE		
BANAMBA	1 475 633	0	27 500	292 500	0	0	1 795 633
DIOÏLA	8 319 411	37 500	305 000	727 875	7 500	585 000	9 982 286
KANGABA	7 526 270	0	0	58 500	0	0	7 584 770
KATI	19 402 874	9 605 510	105 000	808 000	0	142 500	30 063 884
KOLOKANI	5 758 276	30 000	18 750	17 250	0	0	5 824 276
KOULIKORO	3 877 050	45 000	30 000	247 875	0	0	4 199 925
NARA	1 029 301	47 500	15 000	804 250	0	0	1 896 051
TOTAL	**46 359 514**	**9 765 510**	**501 250**	**2 956 250**	**7 500**	**727 500**	**61 346 825**

Scanné avec CamScanner

TRANSPORT





Scanné avec CamScanner

TRANSPORT

Immatriculation des Véhicules

REGION DE KOULIKORO 1999

Source : Bulletin Mensuel DNSI

MARQUES	NEUF	OCCASION	TOTAL	ITRM/ATRM		
				NEUF	OCCASION	**TOTAL**
Voitures Particulières	0	45	45	0	0	**0**
Camionnettes	1	9	10	0	0	**0**
Camions	0	11	11	0	0	**0**
Tracteurs Routiers	0	2	2	0	0	**0**
Tracteurs Agricole	0	2	2	0	0	**0**
Auto Cars- Autos Bus	0	17	17	0	0	**0**
Remorques Semi-Remorque	0	1	0	0	0	**0**
Grues-Citernes	0	0	0	0	0	**0**
Engins 2 roues	0	39	28	0	0	**0**
TOTAL	**1**	**126**	**127**	**0**	**0**	**0**

Scanné avec CamScanner

TRANSPORT FLUVIAL

STATISTIQUES FLUVIALES DES BATEAUX COURRIERS

Région Koulikoro
Année : 1999

Source : COMANAV

BATEAUX	Date de mise en service	MOTEUR		CAPACITE EN PASSAGERS					Tonnage	FRÊT/99		NBRE PASSAGERS/99	
		Type	Puiss.	Luxe	1ère	2ème	3ème	4ème		Tonne	T.K.T	Nbre	V.K.M
GENERAL A SOUMARE	1964	Deutz	3x200	4	20	32	32	200	130	524	295311	2691	1520529
TOMBOUCTOU	1978	Deutz	3x200	8	18	32	48	200	130	1414	709600	6398	3378810
KANKOU MOUSSA	1982	Deutz	3x200	8	20	48	72	300	130	842	466980	3259	1821470
AUTRES	0			0	0	0	0	0	0	6572	2978766	2	622
TOTAL	**5924**			**20**	**58**	**112**	**152**	**700**	**390**	**9352**	**4450657**	**12350**	**6721431**

Scanné avec CamScanner

POSTE ET TELECOMMUNICATION



Scanné avec CamScanner

POSTE ET TELECOMMUNICATION

Nombre de Bureaux de Poste dans la Région par cercle

Source : OPT Koulikoro Année : 1999

Cercles	Bureaux de Poste
Koulikoro	1
Banamba	1
Dioïla	1
Kangaba	1
Kati	1
Kolokani	1
Nara	1
Ensemble Région	**7**

Opérations Financières de la Poste par Trimestre

Source : OPT Koulikoro Année : 1999

Trimestre	Mandats Emis			Mandats Payés		
	Locaux	Capteao	Extérieur	Locaux	Capteao	Extérieur
1er Trimestre	6 063 788	988 760	241 300	5 714 980	5 004 660	8 468 906
2e Trimestre	7 492 271	1 265 840	240 200	3 810 905	4 531 126	7 212 200.85
3e Trimestre	3 900 450	1 042 480	581 000	3 570 515	3 500 090	1 889 221
4e Trimestre	6 719 235	1 180 910	715 300	4 499 965	2 451 678	3 931 564
Total	**24 175 744**	**4 477 990**	**1 777 800**	**17 596 365**	**15 487 554**	**21 501 891.85**

Opérations Financières de la Poste par Trimestre

Source : OPT Koulikoro Année : 1999

Cercles	Mandats Emis			Mandats Payés		
	Locaux	Capteao	Extérieur	Locaux	Capteao	Extérieur
Koulikoro	5 775 695	632 500	714 000	4 625 025	6 644 490	4 228 893
Banamba	1 976 160	269 640	120 000	913 080	465 000	807 334
Dioïla	1 252 180	137 500	294 000	1 627 630	812 500	1 028 117
Kangaba	4 503 400	127 800	0	1 489 150	615 000	1 670 000
Kati	2 356 350	1 082 500	541 500	5 010 060	3 268 940	4 591 220.85
Kolokani	6 902 669	24 050	108 300	1 438 695	1 623 500	7 629 527
Nara	3 409 290	1 454 000	0	2 492 655	2 058 124	1 546 000
Ens. Region	**26 175 744**	**3 727 990**	**1 777 800**	**17 596 295**	**15 487 554**	**21 501 091.85**

Scanné avec CamScanner

LES IMPORTATIONS ET EXPORTATIONS ALIMENTAIRES

Scanné avec CamScanner

COMMERCE EXTÉRIEUR

RECETTES DOUANIERES

ETAT DES DROITS ET TAXES LIQUIDES AU COURS DES 12 MOIS

Région de KOULIKORO

Source : Bulletin Mensuel DNSI Année 1999

DROITS ET TAXES	TOTAL
I- BUDGET D'ETAT	
Droit de Douane (DD)	5 565 403
Droit Fiscal d'Importation	392 590
Taxe de Cooperation Régionale (TCR)	115 877
T.V.A	17 765 649
Impôts Spécial Certains Produits	662 635
Droits de Magasinage	19 203
Plomb et Imprimes	621
Amandes et Confiscation	115 480
Vente en Douane	9 204
Intérêt de Crédit	0
T.D.P	0
Taxe Conjoncturelle à l'Imprtation (T.C.I)	6 689
TOTAL BUDGET GENERAL	24 653 351
II- BUDGET ANNEXE	
C.A.A (CPS)	1 902 965
P.C.S	483 628
TOTAL BUDGET ANNEXE	2 386 593
TOTAL GENERAL	**27 039 944**

Scanné avec CamScanner

FINANCES PUBLIQUES

SITUATION D'EXECUTION DES DEPENSES DU BUDGET D'ETAT : Compte Administratif

Budget National

Région de Koulikoro
Année 1999

CHAPITRE	INTITULE BUDGETAIRE	CREDITS	MANDATS EMIS	MANDATS ADMIS
	CHARGES COMMUNES			
	Heures Supplémentaires	7 535 236	7 535 236	7 535 236
	Autres dépenses de personnel	8 399 180	8 075 181	8 075 181
	Soldes et acc. Besoins nouveaux	3 245 448	2 215 064	2 215 064
	Liquidation du passif régulier	19 870 295	19 852 939	19 852 939
	Besoins nouveaux des services	1 180 000	1 180 000	1 180 000
	Entretien matériel informatique	6 920 700	6 920 670	6 920 670
	Dépenses diverses	21 333 350	21 333 345	21 333 345
	Entretiens bâtiments logements administ.	10 202 075	10 202 068	10 202 068
	Secours à l'intérieur	3 293 872	3 293 872	3 293 872
	Dettes publiques	25 428 475	25 425 153	25 425 153
	Direct° Rég. Trav. et des Lois Sociales			
	Personnel	2 748 000	2 654 372	2 654 372
	Fournitures de bureau	1 681 000	1 680 000	1 680 000
	Frais de transport	1 347 000	1 347 000	1 347 000
	Direction Régionale du Budget			
	Personnel	12 394 000	12 173 912	12 173 912
	Fournitures de bureau	3 125 000	3 124 580	3 124 580
	Entretien matériel informatique	7 500 000	7 499 348	7 499 348
	Carburants et Lubrifiants	1 995 000	1 995 000	1 995 000
	Direction Régionale du Trésor			
	Personnel	38 770 000	36 621 243	36 621 243
	Fournitures de bureau	1 872 000	1 872 000	1 872 000
	Transports de fonds (DNTCP)	630 000	630 000	630 000
	Direction Régionale des Impôts			
	Personnel	25 845 000	24 748 501	24 748 501
	Fournitures de bureau	1 310 000	1 309 000	1 309 000
	Entretien Véhicules Réparation	450 000	448 930	448 930
	Direction Régionale des Douanes			
	Personnel	4 750 000	3 552 334	3 552 334
	Fournitures de bureau	1 560 000	1 560 000	1 560 000
	Direction Rég. du Contrôle Financier			
	Personnel	7 010 000	6 554 973	6 554 973
	Fournitures de bureau	863 000	863 000	863 000
	Entretien Véhicules Réparation	472 000	472 000	472 000
	GOUVERNORAT			
	Personnel	5 250 000	5 019 337	5 019 337
	Fournitures de bureau	3 017 000	3 017 000	3 017 000
	Frais de transport		3 125 000	3 125 000
	Administration Générale			
	Personnel	185 300 000	175 526 932	175 526 932
	Fournitures de bureau	2 776 000	2 775 998	2 775 998
	Frais de transport	2 785 000	2 784 998	2 784 998
	TOTAL	**420 858 631**	**407 388 986**	**407 388 986**

Scanné avec CamScanner

FINANCES PUBLIQUES

SITUATION D'EXECUTION DES DEPENSES DU BUDGET D'ETAT : Compte Administratif

Région de Koulikoro
Année 1999

CHAPITRE	INTITULE BUDGETAIRE	CREDITS	MANDATS NOTIFIES	MANDATS ENGAGES
	REPORT	**420 858 631**	**407 388 986**	**407 388 986**
	Direction Régionale de la Police			
	Frais de Transport	1 556 000	1 555 320	1 555 320
	Entretien Véhicule Réparation	610 000	609 400	609 400
	Autres Dépenses	804 000	804 000	804 000
	Autres Dépenses de Sécurité	1 524 000	1 524 000	1 524 000
	Direction Régionale Plan et Statistique			
	Personnel	10 334 000	9 825 499	9 825 499
	Fournitures de Bureau	1 040 000	1 038 650	1 038 650
	Frais de Transport	547 000	546 875	546 875
	Délégation Régionale Promotion Fém.			
	Personnel	4 425 000	4 013 194	4 013 194
	Fournitures de Bureau	1 250 000	1 248 000	1 248 000
	Frais de Transport	583 000	580 525	580 525
	Services Pénitentiaires			
	Fournitures Techniques	4 340 000	4 340 000	4 340 000
	Tribunaux et Justice			
	Personnel	110 635 000	103 111 397	103 111 397
	Fournitures de Bureau	4 400 000	4 399 998	4 399 998
	Carburants et Lubrifiants	780 000	780 000	780 000
	Tribunal de Travail			
	Fournitures de Bureau	750 000	750 000	750 000
	Direction Régionale des Transports			
	Personnel	12 910 000	12 505 477	12 505 477
	Fournitures de Bureau	2 201 000	2 200 000	2 200 000
	Frais de Transport	424 000	424 000	424 000
	Entretien des Bâtiments	1 266 000	1 266 000	1 266 000
	Direction Régionale Travaux Publics			
	Personnel	34 830 000	33 675 640	33 675 640
	Direction Rég. Urbanisme & Construct°			
	Personnel	14 730 000	14 085 604	14 085 604
	Fournitures de Bureau	2 676 000	2 676 000	2 676 000
	Frais de Transport	783 000	783 000	783 000
	Direction Rég. Cartographie & Topogr.			
	Personnel	3 975 000	3 769 639	3 769 639
	Fournitures de Bureau	1 475 000	1 472 766	1 472 766
	Frais de Transport	861 000	859 560	859 560
	TOTAL	**640 567 631**	**616 233 530**	**616 233 530**

Scanné avec CamScanner

FINANCES PUBLIQUES

SITUATION D'EXECUTION DES DEPENSES DU BUDGET D'ETAT : Compte Administratif

Région de Koulikoro
Année 1999

CHAPITRE	INTITULE BUDGETAIRE	CREDITS	MANDATS NOTIFIES	MANDATS ENGAGES
	REPORT	**640 567 631**	**616 233 530**	**616 233 530**
	Direction Régionale Com. Et Concurr.			
	Personnel	8 335 000	8 156 142	8 156 142
	Fournitures de Bureau	1 537 000	1 537 000	1 537 000
	Entretien Véhicules Réparation	210 000	209 040	209 040
	Service Sémencier National			
	Personnel	2 240 000	1 880 245	1 880 245
	Mandat de Délégation (DNAMR)			
	Besoins nouveaux des services	3 801 000	3 801 000	3 801 000
	Autres dépenses de Transport	4 438 500	4 438 275	4 438 275
	Mandat de Délégation (DAF/MDRE)			
	Dépenses de Formation			
	Direction Rég. Appui au Monde Rural			
	Personnel	300 346 000	295 197 481	295 197 481
	Fournitures de Bureau	8 315 000	8 315 000	8 315 000
	Carburants et Lubrifiants	2 348 000	2 347 554	2 347 554
	Entretien Véhicules Réparation	2 920 000	2 918 850	2 918 850
	Direction Rég. Aménag. & Equip. Rur.			
	Personnel	24 068 000	15 868 912	15 868 912
	Fournitures de Bureau	4 700 000	4 700 000	4 700 000
	Carburants et Lubrifiants	1 583 000	1 582 900	1 582 900
	Entretien Véhicule Réparation	2 211 000	2 200 816	2 200 816
	Direct° Rég. Réglementation et Contrô.			
	Personnel	92674000	84178954	84178954
	Fournitures de Bureau	6552000	6552000	6552000
	Carburants et Lubrifiants	2064000	2064000	2064000
	Entretien Véhicules Réparation	1 730 000	1 727 895	1 727 895
	Centre Régional d'Animation Rurale			
	Personnel	20 151 000	18 839 616	18 839 616
	Fournitures de Bureau	1 927 000	1 927 000	1 927 000
	Carburants et Lubrifiants	368 000	368 000	368 000
	Entretien Véhicules	100 000	96 760	96 760
	Dépenses diverses de transfert	4 475 000	4 473 689	4 473 689
	Centre d' Appui. Agricole de Samanko			
	Personnel	26 525 000	25 031 361	25 031 361
	Fournitures de Bureau	41 127 000	4 126 894	4 126 894
	Carburants et Lubrifiants	1 800 000	1 800 000	1 800 000
	Frais entretien Véhicules	500 000	499 988	499 988
	Dépenses diverses de transfert	4 475 000	4 473 689	4 473 689
	Centre de Perf. Prat. Agri. de Samanko			
	Fournitures de Bureau	4 127 000	4 126 908	4 126 908
	Carburants et Lubrifiants	1 833 000	1 800 000	1 800 000
	Entretien Véhicules réparation	550 000	549 999	549 999
	TOTAL	**1 218 598 131**	**1 132 023 498**	**1 132 023 498**

Scanné avec CamScanner

FINANCES PUBLIQUES

SITUATION D'EXECUTION DES DEPENSES DU BUDGET D'ETAT : Compte Administratif

Région de Koulikoro
Année 1999

CHAPITRE	INTITULE BUDGETAIRE	CREDITS	MANDATS	
			NOTIFIES	ENGAGES
	REPORT	1 218 598 131	1 132 023 498	1 132 023 498
	Chambre Régionale d'Agriculture			
	Subvention aux Organismes Publics	4 500 000	4 499 874	4 499 874
	Direction Rég. Ass. Contrôle Poll. Et Nuis.			
	Fournitures de Bureau	2 600 000	2 599 876	2 599 876
	Frais de Transport	2 450 000	2 449 000	2 449 000
	Direction Rég. De la Conservation de la Nat.			
	Fournitures de Bureau	2 600 000	2 600 000	2 600 000
	Frais de Transfert	2 450 000	2 448 765	2 448 765
	Office du Périm. Irrigué de Baguinéda			
	Personnel EPA	56 985 000	53 243 432	53 243 432
	Direction Régionale Jeunesse			
	Personnel	45 871 000	43 777 049	43 777 049
	Fournitures de Bureau	1 666 000	1 666 000	1 666 000
	Frais de Transport	479 000	479 000	479 000
	Mandat de Délégation (DNESG)			
	Matériel didactique	3 712 000	3 711 836	3 711 836
	Autres dépenses (Santé, Sport)	225 000	225 000	225 000
	Lycée de Banamba			
	Personnel	27 435 000	23 972 623	23 972 623
	Personnel (vacataire)	6 954 000	5 239 977	5 239 977
	Fournitures de Bureau	1 150 000	1 147 358	1 147 358
	Frais de Transport	559 000	557 626	557 626
	Lycée de Dioïla			
	Personnel	51 277 000	47 867 387	47 867 387
	Personnel (vacataire)	3 567 000	2 897 716	2 897 716
	Fournitures de Bureau	1 150 000	1 150 000	1 150 000
	Frais de Transport	559 000	559 000	559 000
	Lycée de Kati			
	Personnel	59 565 000	56 459 025	56 459 025
	Personnel (vacataire)	12 900 000	12 891 537	12 891 537
	Fournitures de Bureau	1 150 000	1 150 000	1 150 000
	Frais de Transport	559 000	546 000	546 000
	Lycée de Koulikoro			
	Personnel (vacataire)	7 500 000	6 117 336	6 117 336
	Fournitures de Bureau	1 150 000	1 150 000	1 150 000
	Frais de Transport	559 000	559 000	559 000
	Inst. De Form. Profess. De Fana			
	Personnel	15 076 000	14 125 384	14 125 384
	Personnel (vacataire)	3 506 000	2 064 022	2 064 022
	Fournitures de Bureau	1 150 000	1 150 000	1 150 000
	Frais de Transport	1 515 000	1 515 000	1 515 000
	Total	**1 539 417 131**	**1 430 842 321**	**1 430 842 321**

Scanné avec CamScanner

FINANCES PUBLIQUES

SITUATION D'EXECUTION DES DEPENSES DU BUDGET D'ETAT : Compte Administratif

Région de Koulikoro
Année 1999

CHAPITRE	INTITULE BUDGETAIRE	CREDITS	MANDATS NOTIFIES	MANDATS ENGAGES
	REPORT	1 539 417 131	1 430 842 321	1 430 842 321
	Mandat de Délégation (CAB/MEB)			
	Participation au fonctionnement (PRODEC)	16 000 000	15 996 663	15 996 663
	Mandat de Délégation (DNEF)			
	Appui en Matériel à l'Enseignement fondamental	147 902 600	147 902 600	147 902 600
	Institut Univ. De Format° Profess. Kangaba			
	Personnel	49 854 000	48 961 673	48 961 673
	Fournitures de Bureau	2 013 000	2 000 000	2 000 000
	Frais de Transport	3 400 000	3 399 850	3 399 850
	Direction Régionale de l'Enseignement			
	Personnel	28 040 000	24 619 648	24 619 648
	Fournitures de Bureau	5 325 000	5 324 945	5 324 945
	Frais de Transport	948 000	947 998	947 998
	Inspection Rég. Enseignement Fond.			
	Personnel	92 050 000	85 939 747	85 939 747
	Fournitures de Bureau	27 932 000	27 931 999	27 931 999
	Frais de Transport	2 167 000	2 167 000	2 167 000
	Ecole Fondamentale Cycle I			
	Personnel	1 434 250 000	1 382 692 262	1 382 692 262
	Personnel (vacataire)	170 000 000	168 824 811	168 824 811
	Ecole Fondamentale Cycle II			
	Personnel	683 607 000	679 263 484	679 263 484
	Mandat de Délégation (DNSP)			
	Autres dépenses de matériel	17 500 000	17 500 000	17 500 000
	Mandat de Délégation (MTTP)			
	Fonctionnement lié à l'Invest.	124 800 000	124 799 992	124 799 992
	Fonctionnement lié à l'Invest.	51 721 778	51 699 516	51 699 516
	Mandat de Délégation (MEPI)			
	Fonctionnement lié à l'Invest.	2 777 000	2 736 695	2 736 695
	TOTAUX	4 399 704 509	4 223 551 204	4 223 551 204

Scanné avec CamScanner

FINANCES PUBLIQUES

SITUATION D'EXECUTION DES DEPENSES DU BUDGET D'ETAT : Compte Administratif

Région de Koulikoro
Année 1999

BUDGET REGIONAL

CHAPITRE	INTITULE BUDGETAIRE	CREDITS	MANDATS NOTIFIES	MANDATS ENGAGES
	CHARGES COMMUNES			
	Fournitures de Bureau	5 401 000	5 400 910	5 400 910
	Besoins Nouveaux des Services	6 662 000	6 662 000	6 662 000
	Indemnité de Déplacement	6 520 000	6 520 000	6 520 000
	Eaux et Electricité	280 626 000	280 625 905	280 625 905
	Redevances Téléphoniques	138 325 000	138 314 837	138 314 837
	Frais de transport	1 372 000	1 372 000	1 372 000
	Mission à l'intérieur	8 694 000	8 693 568	8 693 568
	Entretien des Bâtiments	8 784 000	8 784 000	8 784 000
	Subvention aux organismes publics	3 912 000	3 911 367	3 911 365
	Subvention aux organismes non publics	666 000	666 000	666 000
	Dépenses diverses de transfert	13 603 000	13 603 000	13 603 000
	ADMINISTRATION GENERALE			
	Personnel	20 445 000	19 405 446	19 405 446
	Fournitures de Bureau	5 120 000	5 119 998	5 119 998
	Frais de transport	8 110 000	8 109 997	8 109 997
	SERVICE REGIONAL DE L' HYDRAULIQUE			
	Fournitures de Bureau	1 463 000	1 458 610	1 458 610
	Frais de transport	1 021 000	1 019 895	1 019 895
	ENSEIGNEMENT FONDAMENTAL			
	Personnel	80 787 000	75 709 195	75 709 195
	Fournitures de Bureau	10 772 000	10 771 950	10 771 950
	Frais de transport	14 784 000	14 783 994	14 783 994
	Entretien des Bâtiments	1 638 000	1 637 462	1 637 462
	EDUCATION DE BASE			
	Fournitures de Bureau	327 000	327 000	327 000
	Frais de transport	118 000	117 988	117 988
	DIRECTION REGIONALE DE LA SANTE			
	Personnel	311 325 000	300 339 979	300 339 979
	Fournitures de Bureau	5 388 000	5 387 992	5 387 992
	Indemnité de Déplacement	2 576 000	2 576 000	2 576 000
	Frais de transport	2 240 000	2 240 000	2 240 000
	TOTAL	940 679 000	923 559 093	923 559 091

Scanné avec CamScanner

FINANCES PUBLIQUES

SITUATION D'EXECUTION DES DEPENSES DU BUDGET D'ETAT : Compte Administratif

Région de Koulikoro
Année 1999

CHAPITRE	INTITULE BUDGETAIRE	CREDITS	MANDATS	
			NOTIFIES	ENGAGES
	REPORT	**940 679 000**	**923 559 093**	**923 559 091**
	DIRECTION REGIONALE DE L'ACTION SOC.			
	Personnel	2 667 000	834 468	834 468
	Fournitures de Bureau	2 310 000	2 294 998	2 294 998
	Indemnité de Déplacement	1 260 000	1 260 000	1 260 000
	Frais de transport	1 807 000	1 806 995	1 806 995
	TRAVAUX PUBLICS			
	Fournitures de Bureau	1 159 000	1 158 998	1 158 998
	Frais de transport	2 081 000	2 066 641	2 066 641
	TRAVAUX PUBLICS LOTISSEMENT			
	Fournitures de Bureau	11 668 000	11 667 927	11 667 927
	Frais de transport	3 875 000	3 874 970	3 874 970
	TOTAUX	**967 506 000**	**948 524 090**	**948 524 088**

Scanné avec CamScanner